

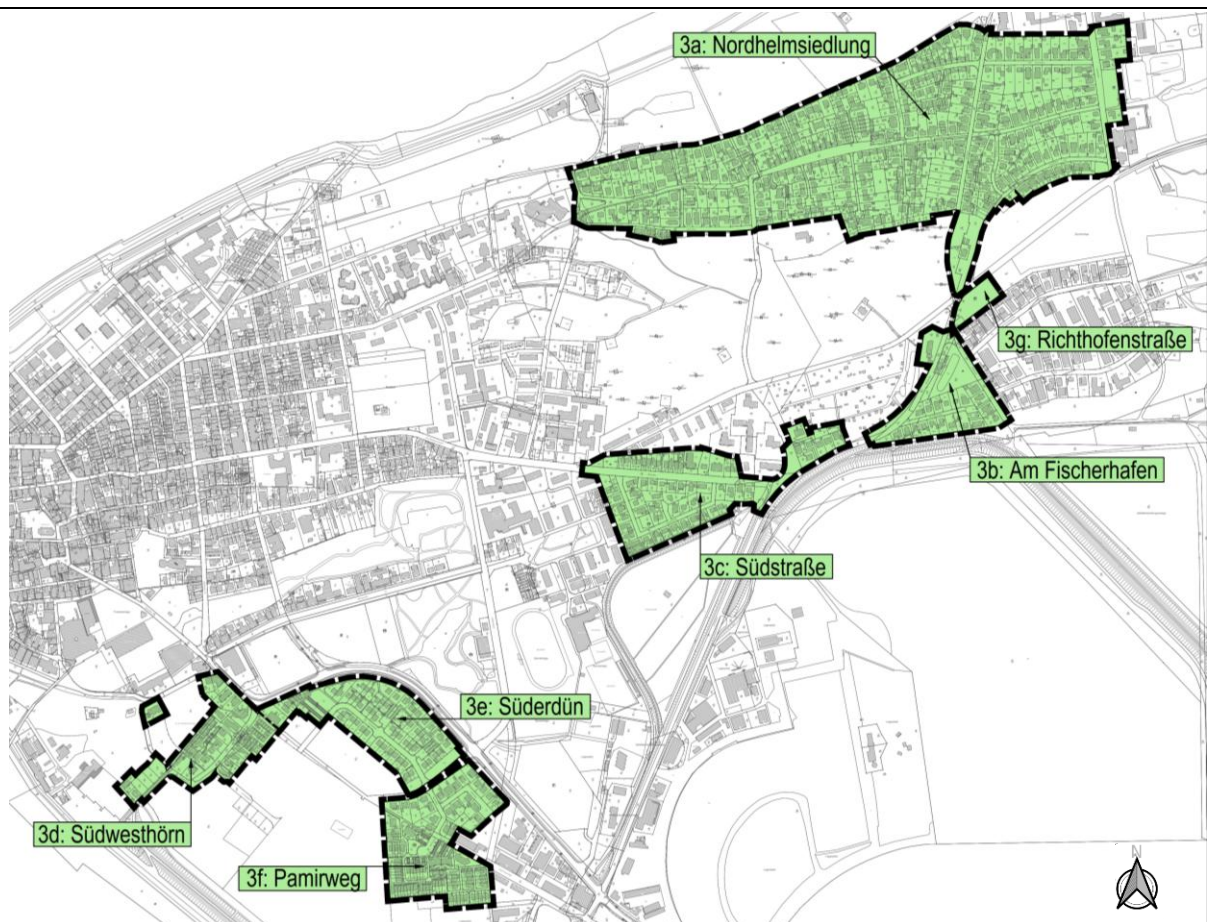
Stadt Norderney

Landkreis Aurich

Gestaltungssatzung

Satzung über die bauliche Gestaltung der Stadt Norderney
(Gestaltungssatzung)

- Gestaltungsregeln für die Siedlungsgebiete
(Gebiet 3) -



Begründung

Erneuter Entwurf

April 2026

NWP Planungsgesellschaft mbH

Gesellschaft für räumliche
Planung und Forschung

Escherweg 1
26121 Oldenburg

Postfach 5335
26043 Oldenburg

Telefon 0441 97174 -0
Telefax 0441 97174 -73

E-Mail info@nwp-ol.de
Internet www.nwp-ol.de



Inhaltsverzeichnis

1	Vorbemerkung und Methodik	3
2	Einleitung	3
2.1	Planungsanlass	3
2.2	Rechtsgrundlagen	3
2.3	Räumlicher und sachlicher Geltungsbereich	4
3	Planungsrahmenbedingungen	5
3.1	Landesraumordnungsprogramm	5
3.2	Regionales Raumordnungsprogramm.....	5
3.3	Flächennutzungsplan	6
3.4	Bebauungspläne.....	7
3.5	Weitere kommunale Satzungen und Konzepte.....	8
3.6	Stadtbild.....	9
4	Ziele, Zwecke und Erfordernis der Planung	10
5	Relevante Abwägungsbelange und wesentliche Auswirkungen der Planung... 10	
5.1	Belange der Erhaltung, Erneuerung, Fortentwicklung, Anpassung und der Umbau vorhandener Ortsteile.....	10
5.2	Belange der Baukultur, des Denkmalschutzes sowie des Orts- und Landschaftsbildes.....	10
5.3	Belange der Wirtschaft	11
5.4	Ergebnisse eines von der Gemeinde beschlossenen städtebaulichen Entwicklungskonzeptes oder einer von ihr beschlossenen sonstigen städtebaulichen Planung	12
5.5	Private Belange.....	12
6	Darlegung der Ergebnisse der Beteiligungsverfahren	13
6.1	Ergebnisse der frühzeitigen Beteiligung der Öffentlichkeit gemäß § 3 Abs. 1 BauGB	13
6.2	Ergebnisse der frühzeitigen Beteiligung der Behörden und sonstigen Träger öffentlicher Belange gemäß § 4 Abs. 1 BauGB	16
6.3	Ergebnisse der öffentlichen Auslegung gemäß § 3 Abs. 2 BauGB.....	18
6.4	Ergebnisse der Beteiligung der Behörden und sonstigen Träger öffentlicher Belange gemäß § 4 Abs. 2 BauGB.....	18
7	Inhalte der Planung.....	20
7.1	Dächer und Dachaufbauten	20
7.1.1	Dachüberstände und Dacheindeckungen	20

7.1.2	Dachaufbauten und Dacheinschnitte.....	21
7.1.3	Dachflächenfenster	27
7.1.4	Dachbegrünung	28
7.2	Fassadengestaltung	28
7.3	Fenster und Türen.....	30
7.4	Auskragende Bauteile, Balkone, Dachterrassen.....	32
7.5	Werbeanlagen.....	33
7.6	Abweichungen	34
7.7	Ordnungswidrigkeiten.....	34
8	Ergänzende Angaben	34
8.1	Hinweise	34
8.2	Daten zum Verfahrensablauf	35

Hinweis

Derzeit wird eine Broschüre zur Gestaltungssatzung erstellt, die als Anwendungshilfe für die Regelungsinhalte der Allgemeinen und gebietsbezogenen Gestaltungssatzungen der Gebiete 1 bis 3 dient. Sie enthält Begriffsdefinitionen, Skizzen, Positiv- und Negativbeispiele sowie eine tabellarische Auflistung der aufgehobenen örtlichen Bauvorschriften.

Anmerkungen

Die nachstehenden Textfassungen enthalten farbliche Markierungen, durch die die gegenüber dem Entwurfsstand vorgenommenen Änderungen kenntlich gemacht werden. **Grün** markierte Textpassagen stellen **Ergänzungen** dar, **rot** markierte Passagen wurden **gestrichen**.

Zur besseren Lesbarkeit wurde im folgenden Text das generische Maskulinum gewählt, mit den Ausführungen werden jedoch alle Geschlechter gleichermaßen angesprochen.

1 Vorbemerkung und Methodik

Die Gestaltungssatzung der Stadt Norderney ist das Ergebnis einer intensiven Stadt- und Ortsbildanalyse sowie eines mehrjährigen kooperativen Planungsprozesses, der in Form eines Arbeitskreises unter Einbindung des politischen Gremiums und der Verwaltung durchgeführt wurde.

Im ersten Schritt erfolgte eine umfassende Analyse der Stadt- und Ortsstruktur, welche das gesamte Stadtgebiet abdeckte. Dabei wurden die vielfältigen Bau- und Siedlungsstrukturen systematisch untersucht, um die charakteristischen Merkmale der einzelnen Bereiche zu erfassen. Eine erste detaillierte im Februar 2020 dokumentierte den Zustand relevanter Gebäude, Freiräume und Vorgartenbereiche und wurde in den darauffolgenden Monaten und Jahre kontinuierlich fortgeführt sowie ergänzt. Dabei lag der Fokus auf der Gebäudetypologie, ihrer räumlichen Verteilung sowie den gestalterischen Qualitäten von Gebäuden, Freiflächen und Übergangszonen zwischen privatem und öffentlichem Raum. Die Bestandsaufnahme wurde in den darauffolgenden Jahren regelmäßig fortgeschrieben und durch die Auswertung von Kartenmaterial, Planunterlagen sowie weiteren verfügbaren Datenquellen ergänzt.

Die Ergebnisse der Analyse haben gezeigt, dass in der Stadt Norderney drei unterschiedliche Gebietstypen existieren, für die jeweils spezifische Gestaltungsregeln erforderlich sind. Auf dieser Grundlage wurde beschlossen, insgesamt vier Gestaltungssatzungen zu entwickeln: eine allgemeine Satzung, die übergeordnete Themen und gestalterische Merkmale für den gesamten Siedlungsbereich der Stadt regelt, sowie drei weitere Satzungen mit individuellen Regelungen für die jeweiligen Gebietstypen: die Innenstadt (Gebiet 1), die Gebiete mit Geschosswohnungsbau (Gebiet 2) und die Einfamilienhaussiedlungen (Gebiet 3).

Die vorliegende Gestaltungssatzung beinhaltet die Gestaltungsregeln für die Einfamilienhaussiedlungen (Gebiet 3).

2 Einleitung

2.1 Planungsanlass

Die Stadt Norderney verfügt seit 1993 über eine rechtskräftige Gestaltungssatzung, die Vorschriften zu Dachaufbauten, Dacheinschnitten, untergeordneten Bauteilen, Solarenergieanlagen, Werbeanlagen, auskragenden Bauteilen, Erkern, Vorgärten, Stellplätzen, Garagen, Nebenanlagen, Einfriedungen und Abfallbehälterstandplätzen enthält.

Die Entwicklungen der letzten Jahre haben jedoch gezeigt, dass die Regelungen in ihrer aktuellen Form den gestiegenen gesetzlichen, bautechnischen und gestalterischen Anforderungen nicht mehr gerecht werden. Insbesondere der wachsende Wohnraumbedarf in der Stadt hat zu einer intensiveren Nutzung von Dachgeschossen, der Errichtung von Balkonen und Dachterrassen sowie dem Ausbau auskragender Bauteile geführt. Diese baulichen Veränderungen beeinträchtigen das für Gebiet 3 charakteristische Ortsbild. Das bestehende Straßenbild wird durch ergänzende Bauteile an den ursprünglichen historisch prägenden Gebäuden überformt. Gleichzeitig werden durch die bisher geltenden Vorschriften Entwicklungsmöglichkeiten der Bestandsgebäude behindert und führen zu nicht zufriedenstellenden Ergebnissen.

2.2 Rechtsgrundlagen

Rechtliche Grundlagen der Gestaltungssatzung sind u.a. das Baugesetzbuch (BauGB), die Baunutzungsverordnung (BauNVO), das Niedersächsische Kommunalverfassungsgesetz

(NKomVG) und die Niedersächsische Bauordnung (NBauO), jeweils in der zurzeit geltenden Fassung.

Gemeinden können durch örtliche Bauvorschrift:

- gemäß § 84 Abs. 3 Nr. 1 NBauO für bestimmte Teile des Gemeindegebietes besondere Anforderungen an die Gestaltung von Gebäuden stellen,
- gemäß § 84 Abs. 3 Nr. 2 NBauO besondere Anforderungen an die Art, Gestaltung oder Einordnung von Werbeanlagen und Warenautomaten stellen,
- gemäß § 84 Abs. 3 Nr. 3 NBauO die Gestaltung, Art und Höhe von Einfriedungen wie Mauern, Zäunen und Hecken bestimmen,
- gemäß § 84 Abs. 3 Nr. 4 NBauO die Verwendung von Einzelantennen sowie von Freileitungen beschränken oder ausschließen,
- gemäß § 84 Abs. 3 Nr. 5 NBauO besondere Anforderungen an die Gestaltung sonstiger baulicher Anlagen stellen,
- gemäß § 84 Abs. 3 Nr. 6 NBauO die Gestaltung der nicht überbauten Flächen der bebauten Grundstücke regeln.

Gemäß § 84 Abs. 4 NBauO werden örtliche Bauvorschriften nach § 84 Abs. 1 und Abs. 2 NBauO als Satzung im eigenen Wirkungsbereich erlassen. Demgemäß haben die Gemeinden bei der Ausübung dieser Satzungsgewalt auch fachliche Weisungen durch die zuständige Bauaufsichtsbehörde einzuhalten.

Örtliche Bauvorschriften müssen mit einer Begründung versehen werden und die besondere gesetzliche Ermächtigungsgrundlage (§ 84 Abs. 3 NBauO) angeben. Weiter müssen sie wie jede Satzung vom Rat nach den einschlägigen kommunalrechtlichen Verfahrensvorschriften beschlossen und nach Satzungsbeschluss vom Bürgermeister unter Angabe des Datums der Unterschrift unterschrieben (Ausfertigung) und nach Maßgabe der Hauptsatzung verkündet werden.

Örtliche Bauvorschriften sind öffentliches Baurecht im Sinne von § 2 Abs. 17 NBauO und dementsprechend von allen verantwortlichen Personen sowie der Bauaufsichtsbehörde zu beachten. Die Bauaufsichtsbehörde kann jedoch – auch ohne Einvernehmen der Gemeinde – Abweichungen (§ 66 NBauO) zulassen.

2.3 Räumlicher und sachlicher Geltungsbereich

Räumlich umfasst der Geltungsbereich die Siedlungsgebiete (Gebiet 3) der Stadt Norderney. Diese unterteilen sich in die folgenden Unterbereiche:

- 3a Nordhelmsiedlung
- 3b Fischerhafen
- 3c Südstraße
- 3d Südwesthörn
- 3e Süderdün
- 3f Pamirweg

Die genaue Abgrenzung ist dem Übersichtsplan auf dem Deckblatt sowie dem Lageplan zu entnehmen.

Inhaltlich entfaltet die Satzung ihre Wirkung auf die äußere Gestaltung von baulichen Anlagen im Sinne des § 2 Abs. 1 NBauO, die Gestaltung unbebauter Flächen bebauter Grundstücke sowie der Einfriedungen und Werbeanlagen. **Die Vorschriften werden auf Grundlage des § 84 Abs. 3 NBauO erlassen.** Abweichende Anforderungen aufgrund der Bestimmungen des Niedersächsischen Denkmalschutzgesetzes (NDSchG) in der jeweils geltenden Fassung bleiben von dieser Satzung unberührt. Gleiches gilt für Regelungsinhalte in den Erhaltungssatzungen der Stadt Norderney gemäß § 172 BauGB.

3 Planungsrahmenbedingungen

3.1 Landesraumordnungsprogramm

Das Landesraumordnungsprogramm Niedersachsen in der Fassung vom 26. September 2017, inklusive der Änderungsverordnung vom 7. September 2022 (in Kraft getreten am 17.09.2022) enthält keine satzungsgebietsbezogenen Aussagen.

3.2 Regionales Raumordnungsprogramm

Die Stadt Norderney wird im Regionalen Raumordnungsprogramm (RROP) des Landkreises Aurich als Grundzentrum ausgewiesen. In Grundzentren sind zentrale Einrichtungen und Angebote des täglichen Bedarfs sicherzustellen und weiterzuentwickeln. Zudem umfasst dies die Bereitstellung von Wohn- und Gewerbeflächen, die über den Eigenbedarf hinausgehen.

Der gesamte Siedlungsbereich von Norderney ist außerdem als zentrales Siedlungsgebiet festgelegt. In zentralen Orten gilt es, die Versorgungsfunktion langfristig zu erhalten und auszubauen, um eine wohnungsnahе Grundversorgung zu sichern.

Darüber hinaus wird Norderney als Standort mit besonderer Entwicklungsaufgabe im Bereich Tourismus ausgewiesen. Hier sollen touristische Einrichtungen besonders gesichert, räumlich konzentriert und weiterentwickelt werden. Andere Nutzungen sind frühzeitig so mit dem Tourismus abzustimmen, dass sie dessen langfristige Sicherung und Entwicklung nachhaltig unterstützen.

Norderney ist außerdem vollständig von der Natura 2000-Gebietskulisse umgeben. Damit einhergehend sollen ausschließlich Innenentwicklungspotenziale zur Weiterentwicklung eines zukunftsfähigen Tourismusangebots ausgeschöpft werden.

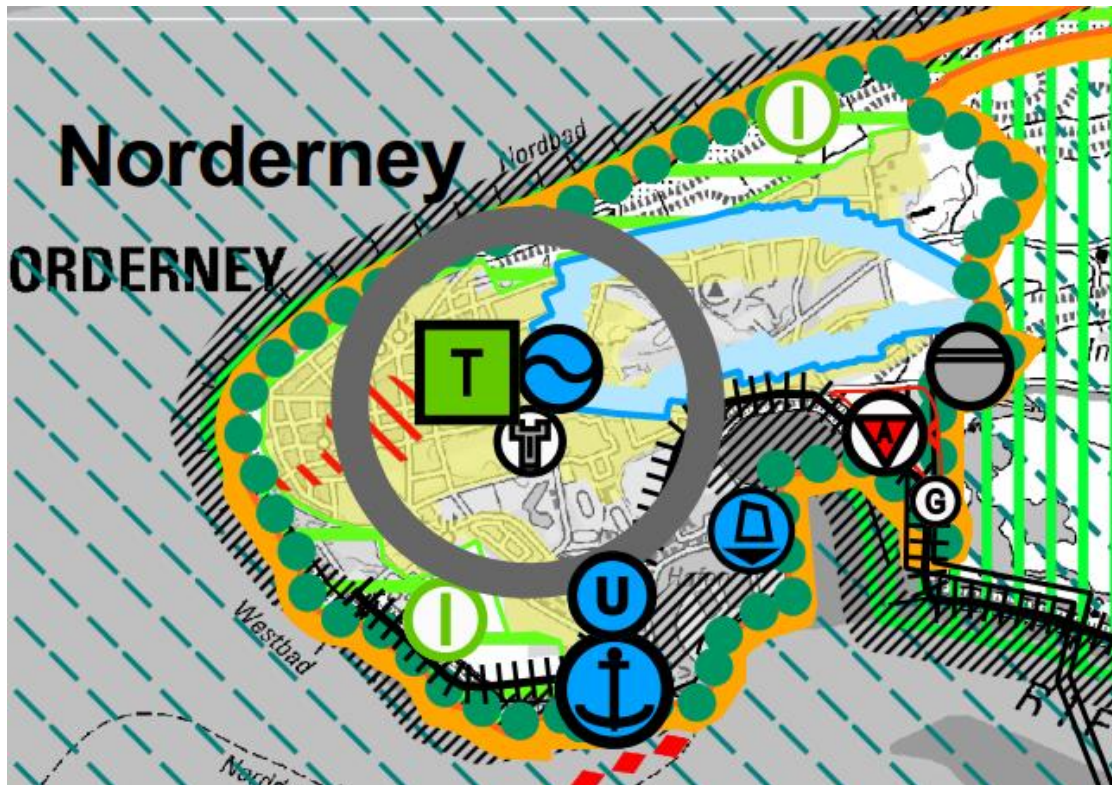


Abbildung 1: Auszug aus dem RROP des Landkreises Aurich

Die Gestaltungssatzung dient dem langfristigen Erhalt der historisch gewachsenen Siedlungsstruktur und trägt somit zur Sicherung des touristischen Werts der Stadt bei. Gleichzeitig ermöglichen die Vorschriften eine zeitgemäße und nachhaltige Entwicklung, ohne dabei das Ziel der Innenentwicklung zu beeinträchtigen. Vielmehr soll durch die festgelegten Regelungen eine verträgliche Nachverdichtung gefördert werden. Dies ist insbesondere im Gebiet 3 von großer Bedeutung, da hier aufgrund der geringen baulichen Dichte ein besonderes Potenzial für eine maßvolle Verdichtung besteht (siehe Kapitel 3.6). Insgesamt steht die Planung im Einklang mit den Zielen der Raumordnung. Daher entspricht die vorliegende Planung den Zielen der Raumordnung.

3.3 Flächennutzungsplan

Der seit 1973 gültige Flächennutzungsplan der Stadt Norderney stellt für den Geltungsbereich der Gestaltungssatzung für die Siedlungsgebiete (Gebiet 3) vor allem Sondergebiete dar: Für die Gebiete 3a „Nordhelmsiedlung“, 3b „Fischerhafen“, 3c „Südstraße“ und 3e „Süderdün“ stellt der Plan Sondergebiete mit der Zweckbestimmung „Dauerwohnen und Gästebeherbergung“ dar. Der Bereich 3d „Südwesthörd“ wird als Sondergebiet mit den Zweckbestimmungen „Kur-, Heil- und Erholungszwecke“ sowie „Dauerwohnen und Gästebeherbergung“ dargestellt. Nur im Gebiet 3f „Pamirweg“ stellt der Flächennutzungsplan für den Geltungsbereich der vorliegenden gebietsbezogenen Gestaltungssatzung Wohnbauflächen dar.

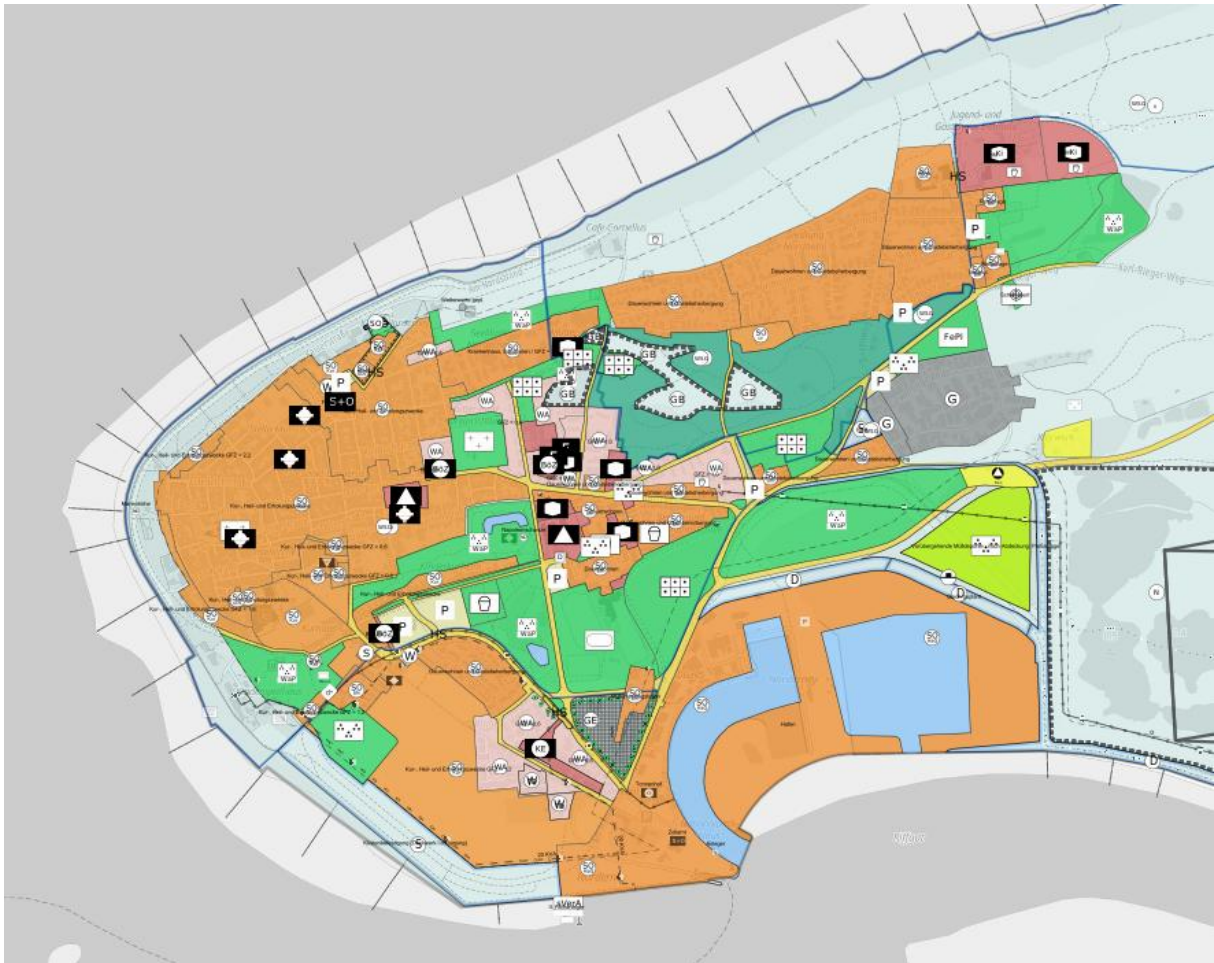


Abbildung 2: Flächennutzungsplan der Stadt Norderney, Quelle: Raumordnungsportal Niedersachsen FIS-RO

3.4 Bebauungspläne

Für den Satzungsbereich gelten insgesamt elf rechtskräftige Bebauungspläne, von denen sieben örtliche Bauvorschriften bzw. Gestaltungsfestsetzungen mit Bezug zur vorliegenden Gestaltungssätze enthalten. Dabei handelt es sich um die folgenden Bebauungspläne:

- Bebauungsplan Nr. 5 „Süd-/ Südhoffstraße“, 1. Änderung, rechtskräftig seit dem 27.06.2014
- Bebauungsplan Nr. 25A „Nordhelm-West“, 1. Änderung, rechtskräftig seit dem 28.06.2019
- Bebauungsplan Nr. 25B „Nordhelm-Mitte“, 1. Änderung, rechtskräftig seit dem 17.04.2014
- Bebauungsplan Nr. 25C „Nordhelm-Ost“, 2. Änderung, rechtskräftig seit dem 17.07.2015
- Bebauungsplan Nr. 26 „Südliche Hafenstraße“, 3. Änderung, rechtskräftig seit dem 02.02.2018
- Bebauungsplan Nr. 28 „Am Weststrand“, 4. Änderung (ergänzendes Verfahren), rechtskräftig seit dem 25.09.2015
- Bebauungsplan Nr. 30 „Am Kap“, 6. Änderung, rechtskräftig seit dem 18.04.2014

Welche der dort getroffenen örtlichen Bauvorschriften durch das Inkrafttreten der vorliegenden gebietsbezogenen Gestaltungssatzung für Gebiet 3 aufgehoben werden, lässt sich dem § 10 der Satzung entnehmen.

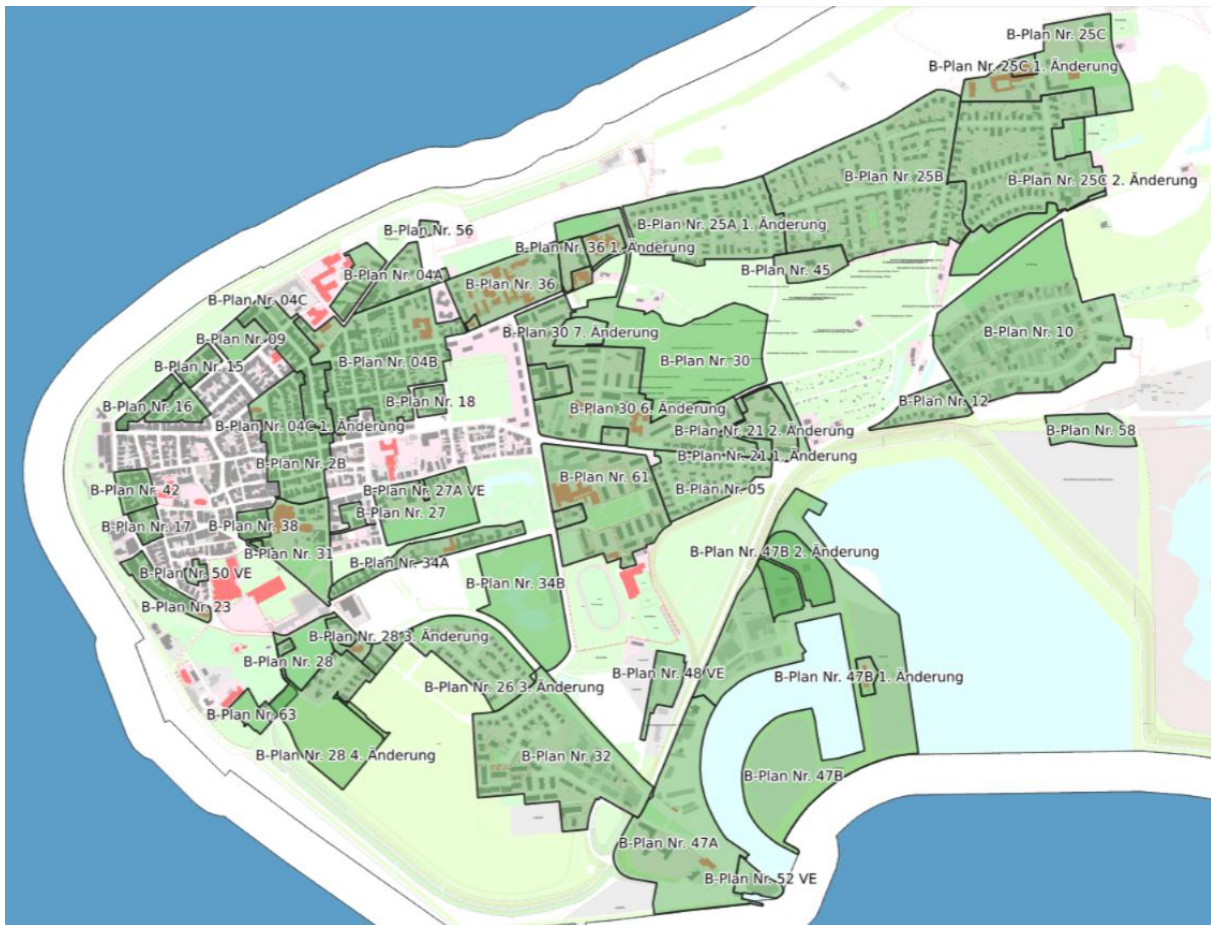


Abbildung 3: Rechtskräftige Bebauungspläne der Stadt Norderney (Quelle: Stadt Norderney)

3.5 Weitere kommunale Satzungen und Konzepte

Erhaltungssatzungen

Für den Geltungsbereich der Gestaltungssatzung für Gebiet 3 sind insgesamt drei Erhaltungssatzungen in Kraft. Diese wurden mit dem Ziel aufgestellt, die Bevölkerungsstruktur sowie für das Erscheinungsbild der Stadt bedeutsame Gebäude, Gebäudeensembles und Quartiersstrukturen zu erhalten. Dabei handelt es sich um die folgenden Satzungen:

- Erhaltungssatzung Nr. 5 „Südwesthörn, Marienstraße“, 1. Änderung, rechtskräftig seit 2024
- Erhaltungssatzung Nr. 8 „Am Fischerhafen, Deich-, Süd- und Südhoffstraße“, 1. Änderung, rechtskräftig seit 2024
- Erhaltungssatzung Nr. 10 „Up Süderdün, Alter Horst, An der Reede, Gorch-Fock-Weg“, 1. Änderung, rechtskräftig seit 2024
- Erhaltungssatzung Nr. 11 „Nordhelmsiedlung“, 1. Änderung, rechtskräftig seit 2024

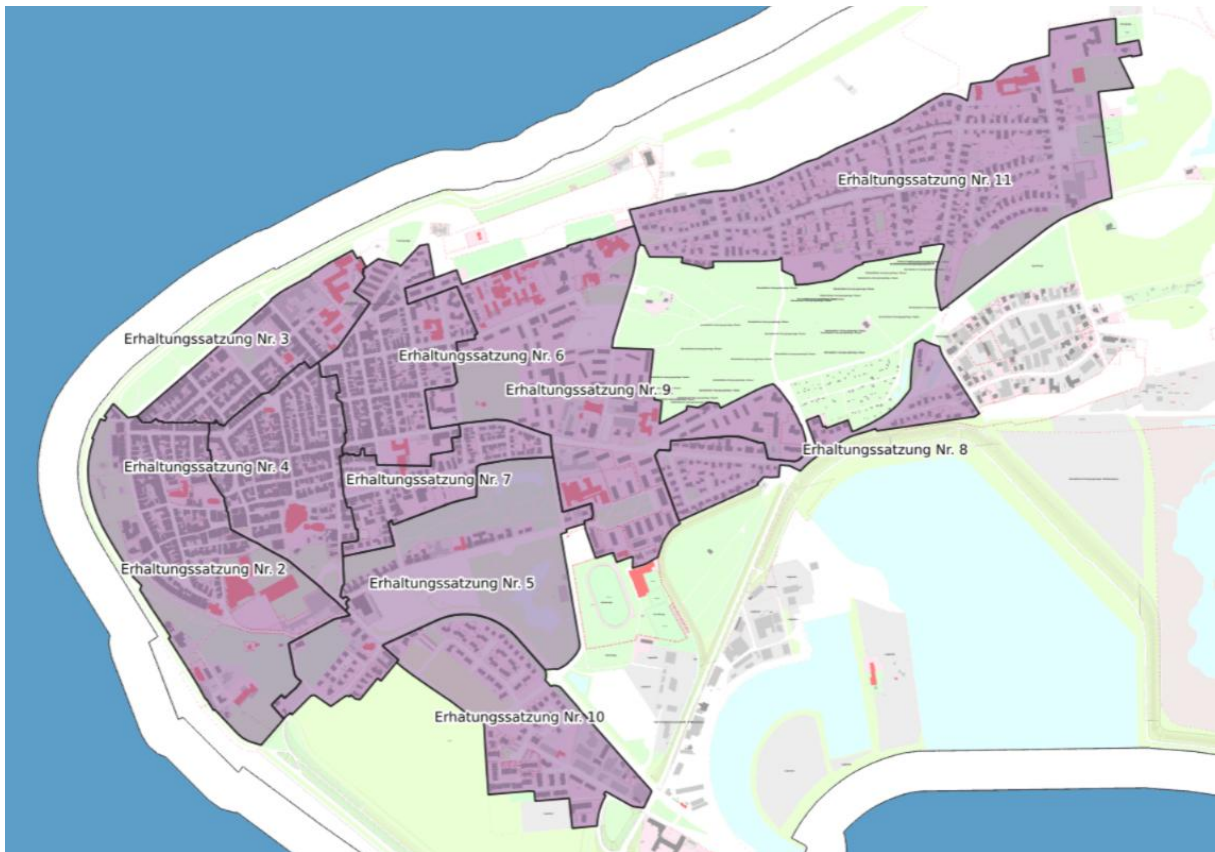


Abbildung 4: Rechtskräftige Erhaltungssatzungen der Stadt Norderney. Quelle: Stadt Norderney

3.6 Stadtbild

Das Stadtbild der ostfriesischen Insel Norderney wird vor allem von der Architektur aus dem 19. Jahrhundert geprägt. Dabei bilden beispielsweise das Conversationshaus, das Kurtheater, aber auch das Kaiserliche Postamt eindrucksvolle Beispiele. Die vorhandenen Baudenkmäler werden überwiegend durch die Bäderarchitektur gekennzeichnet. Die Bäderarchitektur ist ein Baustil, welcher vor allem die deutschen Badeorte prägt. Charakteristisch ist eine verspielte Fassadengestaltung, die Verwendung heller und freundlicher Farben, große Balkone und Veranden, historische Stilelemente sowie aufwendige Dachformen.

Neben diesen charakteristischen Baudenkmälern haben sich in der Stadt Norderney recht unterschiedliche städtebauliche Strukturen entwickelt. So wird das Straßenbild der Siedlungsgebiete (Gebiet 3) überwiegend durch eingeschossige Einfamilienhäuser geprägt. In einigen Bereichen sind zudem eingeschossige Reihenhäuser (Nordhelmstraße, Elbestraße, Rheinstraße, Alter Horst, An der Reede, Südwesthörn) und Doppelhausstrukturen (Mainstraße, Weserstraße, Kiefernweg, Siedlung Up Süderdün, Südwesthörn) als prägende Bautypen vorzufinden. Aus diesem Grund ist das Gebiet 3 untereinander zonierte worden.

Die Fassade gestaltet sich zumeist als Lochfassade mit rotem Ziegelmauerwerk und weißen Fenster- und Türrahmen aus [\(insbesondere in Gebiet 3a\)](#). Die Dächer sind bei allen Haustypen symmetrisch geneigt und weisen häufig ausgeprägte Dachüberstände auf, die einen prägenden Bestandteil der Bauweise in Gebiet 3 darstellen. Zudem zeigen sich zunehmend nachträglich angebrachte Dachaufbauten, Dachfenster sowie auskragende Bauteile.

4 Ziele, Zwecke und Erfordernis der Planung

Der steigende Wohnraumbedarf auf der Insel hat zu einem verstärkten Ausbau von Dachgeschossen und zur Errichtung zusätzlicher auskragender Bauteile geführt. Traditionell als Lagerraum genutzte Dachböden werden zunehmend zu Wohnzwecken umgebaut. Damit entstehen neue Anforderungen an Belichtung und Gestaltung, die den Einbau von Dachfenstern, Gauben und Dacheinschnitten erforderlich machen. Parallel dazu werden vermehrt Balkone und Dachterrassen errichtet, um die Wohnqualität zu erhöhen und den begrenzten Außenraum auf der Insel besser nutzbar zu machen. Diese Elemente können jedoch das bestehende Erscheinungsbild der Dachlandschaft und der Fassaden erheblich beeinträchtigen, wenn sie unregelmäßig umgesetzt werden. So sind in Gebiet 3 zunehmend nachträglich angebrachte Dachaufbauten, Dachfenster sowie auskragenden Bauteile zu beobachten, die das typische Ortsbild überformen.

Um das charakteristische Ortsbild von Gebiet 3 zu bewahren und weiterzuentwickeln, werden daher im Rahmen dieser Gestaltungssatzung klare Regelungen zur Gestaltung von Dächern, Fassaden, Fenstern und Türen sowie auskragenden Bauteilen, Balkonen und Dachterrassen getroffen. Ziel der Neuformulierung der Gestaltungssatzung ist es, den gestiegenen Wohnraum- und Nutzungsanforderungen gerecht zu werden und dabei ein harmonisches Ortsbild zu gewährleisten. So soll durch die behutsame Integration moderner Bauelemente in die gewachsene Struktur die Identität des Gebietes 3 nachhaltig gesichert werden. Ergänzend dazu enthält die Satzung zusätzliche Regelungen zu Werbeanlagen, um ein einheitliches und zurückhaltendes Erscheinungsbild zu gewährleisten, das der kleinteiligen Bebauung aus Einfamilien-, Reihen- und Doppelhäusern entspricht.

5 Relevante Abwägungsbelange und wesentliche Auswirkungen der Planung

5.1 Belange der Erhaltung, Erneuerung, Fortentwicklung, Anpassung und der Umbau vorhandener Ortsteile

Die vorliegende Gestaltungssatzung enthält verbindliche Vorschriften, die den Charakter der Siedlungsgebiete (Gebiet 3) bewahren, gleichzeitig aber auch notwendige Anpassungen und Nachverdichtungen ermöglichen. Durch Regelungen zur Gestaltung von Dächern, Fassaden, auskragenden Bauteilen, Türen und Fenstern sowie durch zusätzliche Einschränkungen bei Werbeanlagen wird sichergestellt, dass die ortsbildprägenden Strukturen von Gebiet 3 nicht überformt werden. Trotz dieser Vorgaben bleibt ausreichend Spielraum für individuelle Gestaltungsmöglichkeiten, sodass eine zeitgemäße Entwicklung innerhalb des vorgegebenen Rahmens erfolgen kann. Das durch diese Maßnahmen geförderte harmonische Ortsbild steigert die Attraktivität für Anwohner und Besucher gleichermaßen und trägt zur nachhaltigen Entwicklung der Stadt bei. Die oben genannten städtebaulichen Belange werden durch die Satzung daher in angemessener Weise berücksichtigt.

5.2 Belange der Baukultur, des Denkmalschutzes sowie des Orts- und Landschaftsbildes

Innerhalb des Satzungsgebietes 3 befinden sich keine Baudenkmäler. In direkter Umgebung sind jedoch zahlreiche Denkmäler gem. § 3 Abs. 2 Niedersächsisches Denkmalschutzgesetz (NDSchG) vorzufinden. Dabei handelt es sich, nördlich angrenzend an Gebiet 3d „Südwesthörn“, um die folgenden Bauwerke:

- das Baubüro in der Weststrandstraße 3
- das Kurhotel „Großes Logierhaus“ in der Weststrandstraße 4

- die Kurklinik („Nordseeklinik“) in der Bülowallee 6
- den Bäderverwaltungsbau in der Bülowallee 5
- die Baudenkmalgruppe in der Marienstraße 2-5
- die Gepäckabfertigungshalle Inselbahnhof Norderney in der Bülowallee 2

Östlich des Gebietes 3a „Nordhelmsiedlung“ befindet sich zudem das Baudenkmal „Städtische Meierei mit Scheune“ in der Lippestraße 24.



Abbildung 5: Übersicht Baudenkmäler, Auszug aus dem Denkmatalas Niedersachsen, Stand 07.11.2024

Der Erhalt dieser Baudenkmäler sowie ihrer historischen Substanz ist von zentraler Bedeutung für die städtebauliche Entwicklung. Dabei greift der Denkmalschutz nicht nur am Gebäude selbst. Gemäß § 8 NDSchG dürfen in der Umgebung eines Baudenkmals Anlagen u.a. nicht errichtet werden, wenn dadurch das Erscheinungsbild des Denkmals beeinträchtigt wird (Umgebungsschutz). Bauliche Anlagen sind demnach so zu gestalten, dass eine solche Beeinträchtigung nicht eintritt.

Die vorliegende Gestaltungssatzung trägt diesen Anforderungen Rechnung. Zum einen bleiben abweichende Anforderungen aufgrund der Bestimmungen des Niedersächsischen Denkmalschutzgesetzes (NDSchG) von den Satzungsinhalten unberührt. Zum anderen enthält sie klare gestalterische Vorgaben, die dazu beitragen, dass sich bauliche Veränderungen harmonisch in das Ortsbild einfügen und das historische Erscheinungsbild gewahrt bleibt. Auf diese Weise leistet die Satzung einen wichtigen Beitrag zum Erhalt sowie zur Weiterentwicklung des prägenden Ortsbildes.

5.3 Belange der Wirtschaft

Der Ausbau und die Erweiterung von Wohnraum insbesondere in den Dachgeschossen stellt einen wesentlichen wirtschaftlichen Faktor dar, der durch die Regelungen der Satzung weiter-

hin ausdrücklich unterstützt und gefördert werden soll. Darüber hinaus verfolgt die Gestaltungssatzung das Ziel, das historisch gewachsene Ortsbild der Innenstadt mit ihrer Bäderarchitektur zu erhalten und zu fördern.

Gewerbetreibende, insbesondere Anbietende von Mietwohnungen, Ferienwohnungen oder vergleichbaren Angeboten, erhalten mit der vorliegenden Gestaltungssatzung klar bestimmte Vorgaben. Die Regelungen hinsichtlich der Dachgestaltung können dabei beispielsweise den Dachausbau und damit die Nutzung des Dachgeschosses als Wohnraum beeinflussen. Ebenso könnten die Vorgaben zur Begrenzung von Balkonen, Dachterrassen und auskragenden Bauteilen dazu führen, dass Anbieter von (Ferien-)wohnungen auf alternative Möglichkeiten zurückgreifen müssen, um ihre Angebote entsprechend den Marktanforderungen zu gestalten.

Ebenso können die ergänzenden Vorschriften zu Werbeanlagen sich auf die Sichtbarkeit von Gewerbebetrieben auswirken. Um die wirtschaftlichen Interessen weiterhin in einem akzeptablen Rahmen zu berücksichtigen, wird mit den getroffenen Regelungen weiterhin ein ausreichender Spielraum zur individuellen Gestaltung gelassen.

Gleichzeitig verfolgt die Gestaltungssatzung das Ziel, das historisch gewachsene Stadtbild zu bewahren und weiterzuentwickeln. Dies trägt nicht nur zum Erhalt der kulturellen Identität bei, sondern hat auch positive Auswirkungen auf den für die Stadt essenziellen Tourismussektor. Durch die Bewahrung des historischen Charakters bleibt die Attraktivität der Stadt als Reiseziel langfristig gesichert.

5.4 Ergebnisse eines von der Gemeinde beschlossenen städtebaulichen Entwicklungskonzeptes oder einer von ihr beschlossenen sonstigen städtebaulichen Planung

Erhaltungssatzungen

Wie in Kapitel 3.5 dargelegt, sind für den Geltungsbereich der Gestaltungssatzung insgesamt vier Erhaltungssatzungen in Kraft, die mit dem Ziel aufgestellt wurden, die Bevölkerungsstruktur sowie für das Erscheinungsbild der Stadt bedeutsame Gebäude, Gebäudeensembles und Quartiersstrukturen zu erhalten. Auch die Regelungsinhalte der vorliegenden Gestaltungssatzung zielen darauf ab, das charakteristische Ortsbild der Stadt Norderney, explizit der Siedlungsgebiete (Gebiet 3) zu schützen und zu pflegen. Zudem bleiben die Inhalte der Erhaltungssatzungen von der Gestaltungssatzung unberührt. Dementsprechend steht die vorliegende Planung den Inhalten der Erhaltungssatzungen nicht entgegen.

5.5 Private Belange

Mit der vorliegenden Gestaltungssatzung werden die privaten Belange der Grundstückseigentümer und Unternehmen auf Schutz ihres Eigentums eingeschränkt in der Auswahl:

- der Lage, Abmessungen und Form von Dachaufbauten und Dacheinschnitten sowie deren Kombination
- der Lage, Abmessungen und Formaten von Dachflächenfenstern
- der Gestaltung von Flachdächern hinsichtlich Dachbegrünung
- der Gestaltung von Fassaden hinsichtlich Fassadenart und Fassadenbekleidung
- der Abmessungen und Farbe von Türen und Fenstern
- der Gestaltung von auskragenden Bauteilen, Balkonen, Dachterrassen hinsichtlich Gliederung, Maßstab, Form, Brüstung und Abmessungen

Die Stadt Norderney gewichtet die Belange der Erhaltung des Orts- und Straßenbildes als öffentliches Interesse höher als das private Interesse an einer uneingeschränkten Gestaltung von baulichen Anlagen und daran angebrachten Objekten.

6 Darlegung der Ergebnisse der Beteiligungsverfahren

Die Stadt Norderney führt im Zuge der Neuaufstellung der Gestaltungssatzung Beteiligungsverfahren gemäß §§ 3 und 4 BauGB durch, mit denen den Bürgern, Behörden und sonstigen Trägern öffentlicher Belange die Möglichkeit gegeben wird, Anregungen und Hinweise zu den Planinhalten vorzutragen. Gemäß § 1 Abs. 7 BauGB werden diese öffentlichen und privaten Belange in die Abwägung eingestellt sowie gegeneinander und untereinander gerecht abgewogen.

6.1 Ergebnisse der frühzeitigen Beteiligung der Öffentlichkeit gemäß § 3 Abs. 1 BauGB

Im Rahmen der frühzeitigen Beteiligung der Öffentlichkeit gemäß § 3 Abs. 1 BauGB sind insgesamt 36 private Stellungnahmen eingegangen. Aufgrund inhaltlicher Überschneidungen bei den geäußerten Hinweisen, Bedenken und Anregungen werden diese thematisch gebündelt dargelegt.

Zur allgemeinen Thematik

Seitens der Öffentlichkeit wurde angemerkt, dass unklar sei, warum die Neuaufstellung der Gestaltungssatzung erfolge.

Die Stadt Norderney verfolgt mit der Neuaufstellung der Satzungen über die Gestaltung das Ziel den vorherrschenden städtebaulichen Charakter der Insel zu wahren und gleichzeitig Möglichkeiten zu schaffen Dachräume effizienter zu nutzen, um neuen Wohnraum zu schaffen und neue Technologien in die Außengestaltung der Gebäude und Grundstücke zu integrieren. Ohne regelndes Werk ist langfristig eine unkoordinierte Überformung der bisher prägenden baulichen Gestalt der Stadt zu befürchten.

Es wurde dargelegt, dass die Neuaufstellung viele Fragen und Unklarheiten mit sich bringe. Zudem wurde Bedenken über die Einschränkungen der Gestaltungsfreiheit, die aus der Aufstellung der Gestaltungssatzung resultieren würden, geäußert. Die Vorschriften der NBauO würden ausreichen.

Die Anmerkung wird berücksichtigt. Es erfolgt eine umfassende Überarbeitung der Regelungsinhalte. Die Gestaltungssatzung verfolgt das Ziel ein harmonisches Stadtbild zu wahren und trifft dabei Vorschriften, die über die Regelungstiefe der NBauO hinausgehen, da diese lediglich den Brandschutz, jedoch nicht die Wahrung des Stadtbildes, sicherstellt.

Ebenfalls durch die NBauO geregelt ist die Möglichkeit für Kommunen Bauvorschriften zur Wahrung einer einheitlichen Gestaltung zu erlassen. Von eben diesem Recht macht die Stadt an dieser Stelle Gebrauch um die bauliche Entwicklung (ähnlich wie durch Bebauungspläne) auch gestalterisch zu steuern, um Überformungen entgegenzuwirken.

In diesem Zuge wurde auch darauf hingewiesen, dass die Gestaltungssatzung für Architekten als stark berufseinschränkend wahrgenommen wird und Gesprächsbereitschaft besteht.

Die Anmerkungen werden erneut mit dem Arbeitskreis diskutiert. Angestrebt wird eine Lockerung der bisherigen Inhalte, um erhöhten Spielraum für moderne Gestaltungen zu schaffen.

Zu Dächern und Dachaufbauten

Zu Dächern und Dachaufbauten wurde angemerkt, dass sich die Notwendigkeit von Dachüberständen nicht erschließt.

Der Hinweis wird teilweise berücksichtigt. Für die Insel Norderney sind schmale Dachüberstände prägend. Die Vorschrift wird ergänzt um den Zusatz „max.“ Dachüberstände sind herzustellen, jedoch höchstens bis zu einer Tiefe von 30cm ab Traufwand.

Zudem wurde herangetragen, dass diese bereits in der NBauO geregelt werden und keine weiterführenden Einschränkungen notwendig seien-

Die Anmerkung wird zur Kenntnis genommen. Die Gestaltungssatzung verfolgt das Ziel ein harmonisches Stadtbild zu wahren und trifft dabei Vorschriften, die über die Regelungstiefe der NBauO hinausgehen, da diese lediglich den Brandschutz, jedoch nicht die Wahrung des Stadtbildes, sicherstellt.

Weiterhin wurde angemerkt, dass die Kombination von Loggien und Giebeln nicht reglementiert werden muss.

Die Anmerkung wird zur Kenntnis genommen. Die Stadt bewertet eine Häufung verschiedener Dachelemente als störend für das Gesamterscheinungsbild der Dachlandschaft. Diese wird durch vermehrte und unterschiedliche Dachelemente durchschnitten und überfrachtet. Daher erachtet die Stadt es weiterhin für notwendig eine Kombination von Dachgauben und Dach-einschnitten innerhalb einer Dachfläche auszuschließen.

Des Weiteren wurde die Frage gestellt, warum Zwerchgiebel nur eingeschossig zulässig sind. Zwerchgiebel können in einer zweigeschossigen Bauweise das eigentliche Hauptdach dominieren und sind daher weiterhin nur eingeschossig zulässig um die Proportionen zwischen Hauptdach und Zwerchgiebel zu wahren.

Außerdem kam der Hinweis, dass Kombinationen und Größen von Fenstern Resultate des Innenraums seien und nicht reglementiert sein sollten.

Die Anmerkung wird zur Kenntnis genommen. Ein Gebäude sollte stets auch von der Außenwirkung in den Innenraum geplant werden. Eine rein funktionale Anordnung von Dachöffnungen kann zu einem unausgewogenen Erscheinungsbild der Dachlandschaft führen. Die getroffenen Regelungen sollen dem entgegenwirken.

Ebenfalls wurde die Flächengröße von 1,5 m² in Frage gestellt.

Die Frage wird in die weitere Bearbeitung einbezogen. Die Flächenbeschränkung wird aufgehoben. Damit sind auch größere Formate möglich, die einzelnen Öffnungsflügel müssen dabei jedoch ein stehendes Format haben.

Zur Fassadengestaltung

Zur Fassadengestaltung wurde die Beschränkung auf Lochfassaden als nicht mehr zeitgemäß betrachtet.

Die Anmerkung wird zur Kenntnis genommen. Moderne Skelettbauten widersprechen der bisher prägenden Architektur auf der Insel. Daher sind weiterhin nur als geschlossene Fassadenwand mit einzelnen, klar abgegrenzten Fenster- und Türöffnungen ausgebildete Außenwände zulässig.

Auch wurde geäußert, dass Materialauswahl und -kombinationen nicht verhindert werden sollten.

Die Anmerkung wird zur Kenntnis genommen. Die Beschränkung der zulässigen Materialien fußt auf den bisher prägenden Baustoffen in der Fassadengestaltung. Mit der prozentualen Beschränkung anderer Baustoffe soll verhindert werden, dass durch eine Häufung verschiedener Materialien das Erscheinungsbild eines Gebäudes den Straßenraum dominiert und sich nicht in den Gesamtkontext einfügt.

Ein weiterer Hinweis bezog sich auf die Beschränkung von Grünfassaden.

Der Hinweis wird berücksichtigt. Für Grünfassaden wird die Beschränkung aufgehoben. Eine Fassadenbegrünung ist auch vollflächig möglich.

In diesem Zuge wurde auch auf die Begrünung von Dachflächen eingegangen.

Der Hinweis wird zur Kenntnis genommen. Mit der Satzung erfolgt keine Vorschrift des zu verwendenden Dachmaterials. Für Flachdächer ab einer Fläche von 15 m² ist ein Gründach vorzusehen. Davon ausgenommen sind untergeordnete Gebäudeteile, Carports und Nebenanlagen.

Zu Fenstern und Türen

Bzgl. Fenstern und Türen wurde der zulässige Anteil an der Fassade hinterfragt. Dies würde aus energetischer Sicht keinen Sinn machen. Zudem sei auch nicht nachvollziehbar, warum keine bodentiefen Fenster zulässig seien.

Der Hinweis wird zur Kenntnis genommen. Es wird an der Regelung festgehalten, um den gebietseigenen Charakter, in dem bisher keine bodentiefen Fenster vorzufinden sind, zu wahren.

Zu auskragenden Bauteilen, Balkonen, Dachterrassen

Zu auskragenden Bauteilen, Balkonen und Dachterrassen wurde die Frage aufgeworfen, warum diese nicht zur Straßenseite zulässig sein sollen.

Der Hinweis wird zur Kenntnis genommen. Es wird an der Regelung festgehalten, um den gebietseigenen Charakter, Balkone und Loggien zur Straßenseite untypisch sind, zu wahren.

In diesem Zuge wurde auch angeregt, dass eine Einschränkung der Außenmaße nicht notwendig sei, da diese bereits in der NBauO geregelt werden.

Die Anmerkung wird zur Kenntnis genommen. Die NBauO regelt lediglich die Anforderungen, um einen Brandschutz zu gewährleisten. Die Wahrung des Stadtbildes und gestalterische Aspekte werden mit den Regelungen der NBauO nicht berücksichtigt.

Zu Werbeanlagen

Zu den Werbeanlagen wurde angeregt, dass diese notwendige Maßnahmen wirtschaftlichen Handelns seien und daher nicht reglementiert werden sollten.

Die Anmerkung wird zur Kenntnis genommen. Eine Häufung oder Deplatzierung von Werbeanlagen kann sich wesentlich auf das Erscheinungsbild einer Fassade und damit auf den Straßenraum auswirken. Regelungen zur Begrenzung von Werbeanlagen sind daher erforderlich, um dem entgegenzuwirken.

Zu Abweichungen

Ebenso wurde darauf hingewiesen, dass Abweichungen subjektive Entscheidungen herbeiführen und diese nicht notwendig seien.

Die Anmerkung wird zur Kenntnis genommen. Abweichungen sind notwendiges Mittel, um auf begründete Einzelfälle reagieren zu können. Ihre Anwendung ist ebenfalls durch die NBauO geregelt.

Weitere Hinweise bezogen sich auf Regelungsinhalte der anderen Gestaltungssatzungen.

Zu den Stellungnahmen der Träger öffentlicher Belange siehe Kapitel 6.2.

Bürgerinformationsveranstaltung

Ergänzend zur frühzeitigen Beteiligung der Öffentlichkeit gemäß § 3 Abs. 1 BauGB wurde am 16.05.2023 eine Bürgerinformationsveranstaltung durchgeführt. Im Rahmen dieser Veranstaltung wurden der Anlass sowie die Zielsetzung der Neuaufstellung der Gestaltungssatzung vorgestellt. Zudem erhielten die Bürgerinnen und Bürger einen Einblick in die gemeinsam mit dem gebildeten Arbeitskreis erarbeiteten Regelungsinhalte. Im Anschluss bestand die Möglichkeit, Rückmeldungen und Anregungen einzubringen.

Für das Satzungsgebiet 3 wurde angeregt, eine Synopse zu erstellen, um die bestehenden Regelungen der aktuellen Gestaltungssatzung mit den neuen Vorgaben übersichtlich vergleichen zu können. Zudem wurde der Wunsch geäußert, die Nutzung regenerativer Energien – insbesondere durch Windkraftanlagen, Wärmepumpen sowie Solar- und Photovoltaikanlagen – möglichst wenig einzuschränken. Auch der Bestandsschutz war ein Anliegen.

Weitere Anregungen betrafen die gestalterischen Vorgaben. So sollte die Zulässigkeit von straßenseitigen Balkonen sowie bodentiefen Fenstern geprüft werden, da Letztere zu einer besseren Nutzbarkeit der Wohnräume beitragen. Darüber hinaus wurde betont, dass der bestehende Siedlungscharakter erhalten bleiben sollte. Abschließend wurde die Frage aufgeworfen, welche Regelungen künftig in Bezug auf die Fensterfarbe – insbesondere die Farbe Weiß – vorgesehen sind.

Die Anmerkungen wurden in der Überarbeitung der gebietsbezogenen Satzung 3 berücksichtigt.

6.2 Ergebnisse der frühzeitigen Beteiligung der Behörden und sonstigen Träger öffentlicher Belange gemäß § 4 Abs. 1 BauGB

Die im Rahmen der frühzeitigen Beteiligung der Behörden und sonstigen Träger öffentlicher Belange gemäß § 4 Abs. 1 BauGB ~~sind insgesamt 12 Stellungnahmen, davon sechs ohne Bedenken und Anregungen, eingegangen. Die sechs eingegangenen~~ Stellungnahmen mit Hinweisen und Anregungen wurden wie folgt abgewogen:

Landkreis Aurich

Der Landkreis Aurich hat aus städtebaulicher Sicht den Hinweis gegeben, die Gestaltungsregeln der örtlichen Bauvorschrift hinsichtlich ihrer hinreichenden Bestimmtheit und Widerspruchsfähigkeit zu prüfen.

Der Hinweis wird beachtet. In enger Abstimmung mit dem Arbeitskreis wurden die Planungsinhalte nochmals validiert und im Anschluss auf ihre Bestimmtheit in ihrer Formulierung geprüft, sodass sichergestellt werden kann, dass ein eindeutiges Handeln nach den Regelungsinhalten durch die Behörden erfolgt.

Weiterhin wurde angeregt, für die Errichtung technischer Anlagen im Vorgarten Ausnahmeregelungen für neue Technologien zuzulassen.

Der Hinweis wird zur Kenntnis genommen. Regelungen zu technischen Anlagen und Vorgärten werden in der Allgemeinen Gestaltungssatzung getroffen und beziehen sich nicht auf die gebietsbezogene Satzung 3.

Außerdem hat der Landkreis Aurich denkmalrechtliche Belange und Hinweise geäußert. Zum einen wurde auf die große Anzahl an Baudenkmalen innerhalb des Geltungsbereiches aufmerksam gemacht.

Der Hinweis wird berücksichtigt. In den Planungsunterlagen wird mehrfach darauf hingewiesen, dass sich Denkmäler innerhalb des Geltungsbereichs der Satzung befinden und in diesen Bereich ggf. entsprechend denkmalschutzrechtliche Anforderungen zum Tragen kommen.

Zum anderen wurde darum gebeten, die Gestaltungssatzung um den Hinweis zu ergänzen, dass die Vorschriften des Denkmalschutzes unberührt bleiben.

Die Hinweise werden beachtet. Es wird ein entsprechender Passus in die Satzungstexte integriert. Abweichende Anforderungen aufgrund der Bestimmungen des Niedersächsischen Denkmalschutzgesetzes (NDSchG) in der jeweils geltenden Fassung bleiben von dieser Satzung unberührt.

Auch wurde darauf aufmerksam gemacht, dass dunkelfarbige Fenster ebenso wie weiße Fenster historisch belegt sind und zu prüfen sei, die Farbpalette für Fenster ggf. zu erweitern.

Der Anregung wird nicht gefolgt. Die Satzung trifft lediglich für die Gebiete 3a, 3c, 3e und 3f Vorgaben zur Fensterfarbe.

Weiterhin wurde angeregt, Werbeanlagen im Satzungsgebiet 1 umfassender zu regeln.

Der Hinweis wird zur Kenntnis genommen. Die Anmerkung bezieht sich auf Regelungsinhalte der gebietsbezogenen Satzung 1.

Bundesanstalt für Immobilienaufgaben (BlmA)

Die BlmA hat auf geplante Maßnahmen hinsichtlich der Errichtung von E-Bike-Ladestationen und Umgestaltung von Fahrradstellplätzen auf Liegenschaften hingewiesen.

Der Hinweis wird zur Kenntnis genommen. Die genannte Liegenschaft befindet sich nicht im Satzungsgebiet der Satzung 3.

Ostfriesische Landschaft

Die ostfriesische Landschaft hat auf die im Gebiet bekannten Bau- und Bodendenkmäler hingewiesen.

Der Hinweis wird berücksichtigt. In den Planungsunterlagen wird mehrfach darauf hingewiesen, dass sich Denkmäler innerhalb des Geltungsbereichs der Satzung befinden und in diesen Bereich ggf. entsprechend denkmalschutzrechtliche Anforderungen zum Tragen kommen.

Zudem wurde auf die Notwendigkeit einer denkmalrechtlichen Genehmigung bei Erdarbeiten aufmerksam gemacht.

Der Hinweis ist im Rahmen der Genehmigungsplanung zu berücksichtigen. Mit der Aufstellung einer Gestaltungssatzung werden keine bodenrechtlichen Merkmale berührt, weshalb kein weiterer Hinweis in den Planungsunterlagen erfolgt. Dies erfolgt i. d. R. im Rahmen von Bauleitplanverfahren.

Landesamt für Bergbau, Energie und Geologie (LBEG)

Das LBEG hat auf das Vorhandensein von erdverlegten Gashochdruckleitungen bzw. Rohrfernleitungen und der daraus resultierenden Notwendigkeit der Einhaltung von Schutzstreifen hingewiesen. Des Weiteren wurde auf den NIBIS Kartenserver für weitere Hinweise und Informationen zu Baugrundverhältnissen verwiesen.

Die Hinweise werden zur Kenntnis genommen und auf Umsetzungsebene beachtet.

Staatliches Baumanagement Region Nord-West

Das staatliche Baumanagement der Region Nord-West hat darum gebeten, die übergeordneten Ziele und Belange der im Plangebiet befindlichen Institutionen (u. a. Polizeidienststellen) zu berücksichtigen, um den laufenden Betrieb zu gewährleisten.

Der Hinweis wird zur Kenntnis genommen. Mit der Aufstellung einer Gestaltungssatzung werden keine bodenrechtlichen Merkmale berührt, weshalb davon ausgegangen wird, dass der laufende Betrieb durch die Planung nicht beeinträchtigt wird.

EWE Netz GmbH

Die EWE Netz GmbH hat darauf aufmerksam gemacht, dass bei notwendigen Neuherstellungen oder Anpassungen ihrer Anlagen die Vorgaben, Regeln der Technik sowie Planungsgrundsätze der EWE Netz GmbH gelten. Zudem wurde der Hinweis gegeben, dass dadurch entstehende Kosten vom Vorhabenträger zu tragen sind.

Der Hinweis ist im Rahmen der Genehmigungsplanung zu berücksichtigen. Mit der Aufstellung einer Gestaltungssatzung werden keine bodenrechtlichen Merkmale berührt, weshalb kein weiterer Hinweis in den Planungsunterlagen erfolgt. Dies erfolgt i. d. R. im Rahmen von Bauleitplanverfahren.

6.3 Ergebnisse der öffentlichen Auslegung gemäß § 3 Abs. 2 BauGB

Im Rahmen der Beteiligung der Öffentlichkeit gemäß § 3 Abs. 2 BauGB ist eine private Stellungnahme eingegangen. Diese wurde wie folgt abgewogen:

Privater Einwander 1

Der private Einwander 1 hat darum gebeten, in der neuen Gestaltungssatzung eine Ausnahmeregelung zu verankern, die er ermöglicht, im nicht direkten Sichtbereich unter anderem Dachaufbauten zuzulassen.

Der Hinweis wird zur Kenntnis genommen. Wie in § 12 Abweichungen der Allgemeinen Gestaltungssatzung dargelegt, sind Abweichungen von den Vorschriften der Satzung gemäß den Vorgaben des § 66 NBauO zulässig. So kann die Bauaufsichtsbehörde Abweichungen von den Anforderungen der Gestaltungssatzung zulassen, wenn diese unter Berücksichtigung des Zwecks der jeweiligen Anforderung und unter Würdigung der öffentlich-rechtlich geschützten nachbarlichen Belange mit den öffentlichen Belangen, insbesondere den Anforderungen nach § 3 Abs. 1 NBauO vereinbar sind. Ein Bedarf für weitere Ausnahmeregelungen wird nicht gesehen.

6.4 Ergebnisse der Beteiligung der Behörden und sonstigen Träger öffentlicher Belange gemäß § 4 Abs. 2 BauGB

Die im Rahmen der Beteiligung der Behörden und sonstigen Träger öffentlicher Belange gemäß § 4 Abs. 2 BauGB eingegangenen Stellungnahmen mit Hinweisen und Anregungen wurden wie folgt abgewogen:

Bundesnetzagentur, Referat 226

Das Referat 226 der Bundesnetzagentur hat angemerkt, dass eine Betroffenheit des Richtfunks durch die Planung unwahrscheinlich sei. Gründe dafür seien eine geringe Bauhöhe, eine unbekannte Bauhöhe oder eine planungsrechtliche Maßnahme, die sich in einem frühen Planungsstadium befinde.

Der Hinweis ist im Rahmen der Genehmigungsplanung zu berücksichtigen. Mit der Aufstellung einer Gestaltungssatzung werden keine Bauhöhen festgesetzt, weshalb kein weiter Hinweis in den Planungsunterlagen erfolgt. Dies erfolgt i. d. R. im Rahmen von Bauleitplanverfahren.

EWE Netz GmbH

Die EWE Netz GmbH hat mitgeteilt, dass die Aufstellung oder Veränderungen von Leitplanungen in der Regel nicht mit Ihren Interessen kollidiere. Sollten sich in nachgelagerten Prozessen die Notwendigkeit der Anpassung oder Neuherstellung von Anlagen ergeben, seien dazu die gesetzlichen Vorgaben sowie anerkannten Regelungen der Technik zu beachten.

Der Hinweis ist im Rahmen der Genehmigungsplanung zu berücksichtigen. Mit der Aufstellung einer Gestaltungssatzung werden keine bodenrechtlichen Merkmale berührt, weshalb kein weiter Hinweis in den Planungsunterlagen erfolgt. Dies erfolgt i. d. R. im Rahmen von Bauleitplanverfahren.

Landesamt für Bergbau, Energie und Geologie (LBEG)

Das LBEG hat auf Gashochdruckleitungen bzw. Rohrfernleitungen im Plangebiet hingewiesen.

Die Hinweise werden zur Kenntnis genommen und sind auf Umsetzungsebene zu beachten. Mit der Aufstellung einer Gestaltungssatzung werden keine bodenrechtlichen Merkmale berührt, weshalb kein weiter Hinweis in den Planungsunterlagen erfolgt. Dies erfolgt i. d. R. im Rahmen von Bauleitplanverfahren.

Weiterhin wurde für Hinweise und Informationen zu Baugrundverhältnissen auf den NIBIS Kartenserver verwiesen. Für Hinweise zu Salzabbaugerechtigkeiten und Erdölaltverträgen wurde auf das Schreiben vom 04.03.2024 verwiesen. Zudem wurde in diesem Zuge der Hinweis hervorgebracht, bei der Auswahl von Ausgleichs- und Kompensationsflächen auf die Lage in Rohstoffsicherungsgebieten zu achten.

Die Hinweise werden zur Kenntnis genommen und sind auf nachgelagerter Planungs- und Umsetzungsebene zu beachten.

Ostfriesische Landschaft

Die Ostfriesische Landschaft hat auf im Gebiet bekannte Bau- und Bodendenkmäler verwiesen.

Der Hinweis wird zur Kenntnis genommen. In den Planungsunterlagen wird mehrfach darauf hingewiesen, dass sich Denkmäler innerhalb des Geltungsbereichs der Satzung befinden und in diesen Bereich ggf. entsprechend denkmalschutzrechtliche Anforderungen zum Tragen kommen.

In diesem Zuge wurde angemerkt, dass es bei Bodeneingriffen in diesen Bereichen einer denkmalrechtlichen Genehmigung bedarf.

Der Hinweis ist im Rahmen der Genehmigungsplanung zu berücksichtigen. Mit der Aufstellung einer Gestaltungssatzung werden keine bodenrechtlichen Merkmale berührt, weshalb kein weiterer Hinweis in den Planungsunterlagen erfolgt. Dies erfolgt i. d. R. im Rahmen von Bauleitplanverfahren.

7 Inhalte der Planung

Die Gestaltungssatzung strukturiert sich entsprechend der städtebaulichen Zielsetzung nach unterschiedlichen Themenbereichen, für die jeweils gestalterische Anforderungen formuliert werden. Neben verbindlich einzuhaltenden Regelungen werden einzelnen Themenbereichen Präambeln vorangestellt. Diese dienen der Erläuterung der städtebaulichen und gestalterischen Zielsetzungen, begründen die Regelungsinhalte und enthalten ergänzende Empfehlungen für eine qualitätsvolle Gestaltung über die verbindlichen Mindestanforderungen hinaus.

7.1 Dächer und Dachaufbauten

Präambel

Problem: Dachböden wurden traditionell als Lagerflächen genutzt, wodurch eine Belichtung des obersten Dachraumes nicht notwendig war. Sie blieben daher unausgebaut. Heutzutage erfordern veränderte Nutzungsanforderungen die Nutzung des gesamten Raumvolumens eines Hauses, was den Ausbau des Dachgeschosses zur Folge hat. Dies führt jedoch zu Belichtungsproblemen. Neue Dachfenster, Dachgauben und Dacheinschnitte können das Erscheinungsbild eines Gebäudes erheblich verändern, wenn sie ohne sorgfältige Planung eingebaut werden.

Eine historisch entwickelte Dachlandschaft zu erhalten und zu gestalten, stellt ein wesentliches städtebauliches Gestaltungsziel dar. Dabei soll das über viele Jahrzehnte entwickelte einheitliche Orts- und Straßenbild erhalten, wiederhergestellt und weiterentwickelt werden.

- *Es ist anzustreben die Anzahl der Gauben möglichst gering zu halten. Eine angemessene Proportion der Dachgauben gegenüber dem Gebäude ist empfehlenswert.*
- *Eine Belichtung der Innenräume über die Giebelfassade ist vorzuziehen, um die Dachlandschaft möglichst ruhig gestalten zu können.*
- *Dachflächenfenster sollten kleinformatig, in der Breite schmal und möglichst von der Straße aus nicht einsehbar sein.*
- *Die Ausrichtung der Dachaufbauten sollte sich aus der Fassadengliederung ableiten.*

Bei Doppelhaus- und Reihenhausbebauung ist darüber hinaus auf eine einheitliche und abgestimmte Dachgestaltung innerhalb der jeweiligen Hausgruppe zu achten. Die Vorschriften in § 3 sind so anzuwenden, dass insbesondere hinsichtlich der Dacheindeckung gleiche Strukturen entstehen; Gleiches gilt für Dachaufbauten, Dacheinschnitte und Dachfenster.

7.1.1 Dachüberstände ~~und Dacheindeckungen~~

Vorschrift

Dächer sind mit Dachüberständen auszubilden. Die trauf- und giebelseitigen Dachüberstände dürfen maximal 30 cm betragen.

Begründung

Wie in Kapitel 3.6 dargelegt, stellen Dachüberstände in Gebiet 3 ein prägendes Gestaltungselement dar. Die Vorschrift zur Ausbildung von Dachüberständen dient entsprechend der Zielsetzung der vorliegenden Gestaltungssatzung der Wahrung des charakteristischen Ortsbildes sowie der harmonischen Einbindung neuer Gebäude in die bestehende Bebauung. Die Begrenzung der trauf- und giebelseitigen Dachüberstände auf maximal 30 cm gewährleistet dabei ein ausgewogenes Verhältnis zwischen gestalterischer Einheitlichkeit und funktionaler Wirksamkeit.

Vorschrift

Bei Doppelhausbebauung und Reihenhausbebauung sind die Vorschriften in Absatz 1 so anzuwenden, dass sich für die Hausgruppe gleiche Strukturen in der Dacheindeckung ergeben. Gleiches gilt für Dachaufbauten, Dacheinschnitte und Dachfenster.

Begründung

Die Vorschrift verfolgt das Ziel auch bei Doppelhäusern eine einheitliche Dachlandschaft zu gewährleisten, um ein harmonisches Straßenbild zu erhalten.

7.1.2 Dachaufbauten und Dacheinschnitte

Dachgauben

Vorschrift

Dachaufbauten sind nur als Walmdgauben, Schleppegauben, Giebelgauben, Trapezgauben oder Kastengauben zulässig. Pro Gebäude ist nur eine Gaubenart zulässig.

Begründung

Die Festlegung bestimmter Gaubenformen sowie die Beschränkung auf eine Gaubenart pro Gebäude dienen dem Ziel, ein einheitliches und harmonisches Erscheinungsbild der Dachlandschaft zu bewahren. Die Auswahl der zulässigen Gaubenformen ergibt sich dabei aus den bereits ortsbildprägenden und charakteristischen Gaubenarten in Gebiet 3. Mit der Zulässigkeit von Kastengauben wird zudem Rücksicht auf modernere, effiziente Bauweisen genommen.

Vorschrift

Die Dachflächen von Walmdachgauben und Giebelgauben sind mit 30°-55° Neigung auszubilden.

Begründung

Die Vorgabe eines Neigungsbereichs für Walm- und Giebelgauben soll gewährleisten, dass sich die Gauben harmonisch in das Ortsbild des Gebietes 3 einfügen und dessen Charakter bewahren. Sehr flache oder spitze Dachneigungen sind auf Norderney unüblich und können die Proportionen von Gauben und Dachflächen unausgewogen erscheinen lassen. Gleichzeitig lässt der Neigungsbereich ausreichend gestalterische Möglichkeiten zu.

Vorschrift

Die Dachfläche von Trapezgauben ist mit > 15° Neigung auszubilden. Die Seitenflächen der Trapezgauben sind mit 45°-75° Neigung (zur waagerechten) auszubilden.

Begründung

Auch die Vorgabe von Neigungsbereichen für Trapezgauben dient dem vorwiegenden Ziel einer harmonischen Dachgestaltung. Eine Dachneigung von mehr als 15° gewährleistet, dass Gauben nicht unangemessen flach wirken. Die Neigung von 45° bis 75° für die Seitenflächen sorgt für eine ausgewogene Proportion und verhindert extreme Formen, die nicht den für Gebiet 3 typischen Bauformen entsprechen.

Vorschrift

Die Dacheindeckung der Gaube muss in Materialität und Farbe wie das Hauptdach erfolgen. Kastengauben sind von dieser Regelung ausgenommen.

Begründung

Gauben in anderer Materialität und Farbe als die Dacheindeckung des Hauptdaches wirken wie Fremdkörper und entsprechen nicht der Zielsetzung der vorliegenden Gestaltungssatzung. Gewünscht ist eine unauffällige Integration nachträglich hergestellter Dachaufbauten in die Dachlandschaft. Die Ausnahme für Kastengauben ergibt sich aus deren spezieller Bauweise, die oftmals eine andere Materialität und entsprechend auch eine andere Farbigkeit erfordert.

Vorschrift

Dachgauben sind nur in der untersten Dachgeschossebene zulässig. Die Errichtung von übereinanderliegenden Dachaufbauten sowie Dachaufbauten über mehrere Geschosse ist nicht zulässig.

Begründung

Mehrgeschossige oder übereinanderliegende Dachgauben sind unzulässig, da sie die typische Gliederung der Dachflächen durchbrechen und die Dachlandschaft unruhig wirken lassen. Zudem können sie das Verhältnis zwischen Hauptdach, Gebäudekörper und Gaube unausgewogen erscheinen lassen und andere Merkmale eines Gebäudes, wie die Fassadengestaltung, dominieren. Die Beschränkung auf die unterste Dachgeschossebene soll zu einem einheitlichen Gestaltungsbild beitragen.

Vorschrift

Dachflächenfenster auf Gauben sind unzulässig.

Begründung

Gauben sollen als eigenständige architektonische Elemente wirken, die sich harmonisch in das Hauptdach sowie das Gesamtbild eines Gebäudes einfügen. Dachflächenfenster unterbrechen oftmals die Linienführung der Gauben und können zu einer überladenen Optik führen, die nicht der städtebaulichen Zielsetzung entspricht.

Vorschrift

*Bei der Errichtung von Gauben beträgt der seitliche Abstand zum jeweiligen Ortgang (Außenkante der Dachfläche) sowie der Abstand zum First **mindestens 1,00 m**. Gauben sind mit einem Abstand von **mindestens 0,60 m** zur Traufe zu errichten. **Die Abstände sind in der Schräge zu messen.***

Begründung

Die Abstände zum Ortgang, zum First und zur Traufe dienen dazu, die Gauben optisch klar von den Rändern der Dachflächen abzugrenzen, um auszuschließen, dass der ausgebauten Dachraum als zusätzliches Vollgeschoss wahrgenommen und damit die ursprüngliche Kubatur des Dachgeschosses unverhältnismäßig überformt wird. Die Proportionen des Daches werden damit gewahrt. Dies trägt ebenso zu einer ruhigen und einheitlichen Dachlandschaft bei. **Die festgelegten Mindestabstände gewährleisten dabei eine ausreichende optische Absetzung der Gauben bei gleichzeitig praktikabler baulicher Umsetzbarkeit.**

Vorschrift

Bei der Errichtung von Dachgauben darf das Gesamtmaß aller Gauben von $\frac{1}{2}$ der Traufwandlänge nicht überschritten werden.

Begründung

Gauben sollen als Ergänzung zum Gebäude sowie Hauptdach fungieren und diese Elemente nicht dominieren oder überformen. Daher wird das Gesamtmaß aller Gauben auf 1/2 der Traufwandlänge begrenzt. Dieses Maß bietet ausreichend Möglichkeiten der Dachausbaus zur Schaffung von weiterem bzw. qualitativ hochwertigem Wohnraum.

Dacheinschnitte

Vorschrift

Dacheinschnitte zur öffentlichen Erschließungsstraße zugewandten Dachseite sind unzulässig.

Begründung

Die Dachlandschaft in Gebiet 3 zeichnet sich durch eingeschossige Einfamilienhäuser, Reihenhäuser sowie Doppelhausstrukturen aus, die ursprünglich ohne Dacheinschnitte ausgebildet wurden. Zur Wahrung des charakteristischen Ortsbildes werden Dacheinschnitte daher zur öffentlichen Erschließungsstraße zugewandten Dachseite ausgeschlossen. Um die Nachverdichtung, insbesondere im Sinne qualitativ hochwertigen Wohnraumes, nicht zu sehr einzuschränken, sind Dacheinschnitte auf den übrigen Dachseiten jedoch zulässig.

Vorschrift

Dacheinschnitte sind nur in der untersten Dachgeschossebene zulässig. Übereinanderliegende Dacheinschnitte und Dacheinschnitte über mehrere Geschosse sind nicht zulässig.

Begründung

Wie auch Dachgauben, erzeugen Dacheinschnitte auf unterschiedlichen Dachgeschossebenen oder über mehrere Geschosse eine unerwünschte, unruhige Dachlandschaft und stören das Verhältnis zwischen Dach und Gebäudekörper. Entsprechend der Zielsetzung sollen sich nachträgliche Veränderungen an den Dächern harmonisch und behutsam in den Bestand einfügen, um diesen nicht zu überformen. Zudem wird mit der Zulässigkeit von Dacheinschnitten der Ausbau des Dachgeschosses in ausreichendem Maße ermöglicht.

Vorschrift

*Bei der Errichtung von Dacheinschnitten beträgt der seitliche Abstand zum jeweiligen Ortgang (Außenkante der Dachfläche) sowie der Abstand zum First **mindestens 1,00 m**. Dacheinschnitte sind mit einem Abstand von **mindestens 0,60 m** zur Traufe zu errichten. **Die Abstände sind in der Schräge zu messen.***

Begründung

Die Abstände zum Ortgang, zum First und zur Traufe grenzen die Dacheinschnitte optisch klar von den Rändern der Dachfläche ab und wahren so die Proportionen des Daches sowie eine einheitliche, geordnete Dachlandschaft. Einem unverhältnismäßigen Eingriff in die Außenkubatur des Gebäudes wird damit entgegengewirkt. **Die festgelegten Mindestabstände entsprechen den Regelungen für Gauben und sichern eine gestalterisch einheitliche Behandlung aller Dachaufbauten und -einschnitte.**

Vorschrift

Bei der Errichtung von Dacheinschnitten darf das Gesamtmaß aller Dacheinschnitte von 1/2 der Traufwandlänge nicht überschritten werden.

Begründung

Dacheinschnitte sollen, ebenso wie Gauben, das Gebäude und das Hauptdach ergänzen, ohne diese zu dominieren oder gestalterisch zu überlagern. Daher wird die Gesamtlänge aller Einschnitte auf die Hälfte der Traufwandlänge begrenzt. Diese Vorgabe ermöglicht eine angemessene Nutzung des Dachraums und trägt zur Schaffung von attraktiven Außenbereichen zur Aufwertung des Wohnraums bei.

Zwerchgiebel

Vorschrift

Giebel in Form von Zwerchgiebeln dürfen nur symmetrisch (mit einer Dachneigung < 30° - 55°) errichtet werden.

Begründung

Die zulässige Dachneigung der Zwerchgiebel orientiert sich am traditionellen und ortsbildprägenden Dachaufbau in der Stadt Norderney bzw. den Siedlungsgebieten (Gebiet 3). Zu steile, zu flache oder asymmetrische Giebel können das Gebäude optisch dominieren und unausgewogen wirken lassen. Zudem würde dadurch das Ziel der Wahrung des gewachsenen Gebietscharakters gefährdet werden.

Vorschrift

~~*Je Gebäudeseite ist nur ein Zwerchgiebel zulässig.*~~

Begründung

~~Zwerchgiebel beeinflussen das Bild eines Gebäudes in erheblichem Maße. Mehr als ein Zwerchgiebel auf einer Gebäudeseite würde dazu führen, andere gebäudeprägende Merkmale zu überlagern und dominieren. Zudem wird durch die grundsätzliche Zulässigkeit von Zwerchgiebeln der Nachverdichtung ausreichend Rechnung getragen.~~

Vorschrift

Die Dacheindeckung des Zwerchgiebels muss in Material und Farbe wie das Hauptdach erfolgen.

Begründung

Ebenso wie Gauben, wirken auch Zwerchgiebel in anderer Materialität und Farbe als die Dacheindeckung des Hauptdaches unharmonisch sowie unruhig in der Gesamterscheinung und stehen daher der Zielsetzung der vorliegenden Satzung entgegen.

Vorschrift

Der Zwerchgiebel darf nur eingeschossig ausgebildet werden. Zwerchgiebel dürfen nicht über mehrere Geschossebenen ausgebildet werden.

Begründung

Zwerchgiebel dürfen, wie auch Dachgauben und Dacheinschnitte nicht auf unterschiedlichen Dachgeschossebenen oder über mehrere Geschosse ausgebildet werden. Nachträgliche Veränderungen an den Dächern sollen sich harmonisch und behutsam in den Bestand einfügen, um diesen nicht zu überformen. Eine mehrgeschossige Ausführung würde das Verhältnis zwischen Hauptdach, Gebäudekörper und Zwerchgiebel stören und andere prägende Merkmale des Gebäudes dominieren (s. auch Begründung zu Dachgauben).

Vorschrift

Zwerchgiebel müssen sich untergeordnet darstellen. Der Abstand zum First muss mindestens 0,50 m betragen. Der Abstand vom Zwerchgiebel zum Ortgang muss **mindestens 1,00 m betragen**. **Die Abstände sind in der Schräge zu messen.**

Begründung

Mit der untergeordneten Darstellung soll verdeutlicht werden, dass Zwerchgiebel sich in ihrer Gestaltung und Dimensionierung zurückhalten sollen, damit sie das Hauptdach sowie die Gesamtarchitektur nicht zu sehr dominieren und als ergänzendes Element wirken. Die einzuhaltenen Mindestabstände sollen zudem zu einer klaren und einheitlichen Dachgliederung beitragen. **Die festgelegten Mindestabstände entsprechen den Regelungen für Gauben und Dacheinschnitten sichern eine gestalterisch einheitliche Behandlung aller Dachaufbauten und -einschnitte.**

Vorschrift

Auf den Dachflächen des Zwerchgiebels sind Dachaufbauten unzulässig. Der Einbau von Dachfenstern auf den Dachflächen des Zwerchgiebels ist ebenfalls unzulässig.

Begründung

Durch den Ausschluss von Dachaufbauten und Fenstern wird sichergestellt, dass der Zwerchgiebel als einfaches, symmetrisches Element erhalten bleibt. Zudem soll dadurch auch die untergeordnete Darstellung im Gesamtgefüge des Gebäudes unterstützt werden.

Vorschrift

Die Firstlinie des Zwerchgiebels muss im rechten Winkel zur Hauptfirstrichtung des Gebäudes verlaufen.

Begründung

Die Firstlinie des Zwerchgiebels muss im rechten Winkel zur Hauptfirstrichtung des Gebäudes verlaufen, um sich in Proportion und Gestaltung in die Dachstruktur einfügen. Zudem passen Asymmetrien nicht zur zu erhaltenden Dachlandschaft des Gebietes 3 und würden dieses überformen.

Dachaufbauten und Dacheinschnitte (Kombination)

Vorschrift

*Werden mehrere Dachaufbauten bzw. -einschnitte innerhalb einer Dachfläche errichtet, ist dazwischen ein **Abstand von mindestens 1,00 m** einzuhalten.*

Begründung

Entsprechend der Zielsetzung soll das Orts- und Straßenbild behutsam weiterentwickelt werden. Durch das Einhalten von Abständen werden eine übermäßige Verdichtung sowie Überladung der Dachaufbauten, die nicht im Einklang mit den genannten Zielen steht, vermieden.

Vorschrift

Die gleichzeitige Errichtung von Zwerchgiebel und Dachgaube bzw. Zwerchgiebel und Dacheinschnitt innerhalb einer Dachfläche ist zulässig

Begründung

Die Kombination von Zwerchgiebel mit Dachgaube oder Dacheinschnitt ist zulässig, da sie eine abwechslungsreiche Gestaltung des Daches erlaubt, ohne dabei die gestalterische Einheitlichkeit oder die Proportionen des Gebäudes zu beeinträchtigen. Zudem wird dadurch eine flexiblere Nutzung des Dachraumes, beispielsweise zur Schaffung von Wohnraum, ermöglicht.

Vorschrift

Die gleichzeitige Errichtung von Dacheinschnitten und Dachgauben innerhalb einer Dachfläche ist unzulässig.

Begründung

Dacheinschnitte und Dachgauben würden sich optisch überschneiden und zu einer ungewollten Unruhe in der Dachlandschaft führen. Daher ist die Kombination nicht zulässig.

Vorschrift

Die gleichzeitige Errichtung von Dacheinschnitt, Dachgaube und Zwerchgiebel innerhalb einer Dachfläche ist unzulässig.

Begründung

Die Kombination dieser drei Elemente würde ebenso zu einer Überfrachtung der Dachfläche und somit zu einer erheblichen Störung des Gesamtbildes eines Gebäudes führen, die den Zielen der Gestaltungssatzung entgegensteht.

Vorschrift

Eine bauliche Kombination von Dachgaube und Dacheinschnitt ist zulässig.

Begründung

Bei einer baulichen Kombination von Dachgaube und Dacheinschnitt handelt es sich um einen Dacheinschnitt, der optisch und funktional wie eine Gaube wirkt, aber im Gegensatz zu einer traditionellen Gaube keine eigenständige Dachstruktur aufweist. Da von dieser Kombination keine stärkeren Auswirkungen auf das Stadtbild oder die Dachstruktur ausgehen als von herkömmlichen Dachgauben und Dacheinschnitten, sind diese zulässig und ermöglichen somit eine gewisse gestalterische Vielfalt im Einklang mit der Zielsetzung.

Vorschrift

Bei der gleichzeitigen Errichtung von Zwerchgiebel und Dachgaube, Dacheinschnitt oder Dachflächenfenster innerhalb einer Dachfläche darf das Gesamtmaß der Bauteile 1/2 der Traufwandlänge nicht überschreiten. Die Vorgabe gemäß § 3.1.3 Abs. 8 ist entsprechend zu berücksichtigen.

Begründung

Das Ergänzen von Bauteilen innerhalb der Dachfläche oder das Einschneiden der bisherigen Fläche hat zu Folge, dass die ursprüngliche Dachfläche und damit auch die Kubatur des Gebäudes zunehmen in den Hintergrund tritt bzw. überlagert wird. Das macht eine Begrenzung der verfügbaren Dachfläche zur Ergänzung von Bauteilen notwendig. Wie bei den einzeln betrachteten Dachaufbauten und Dacheinschnitten, wird das Gesamtmaß der Bauteile auf 1/2 Traufwandlänge zu begrenzen. Auch hier gilt die Vorschrift dem Ziel, die Überformung der historisch gewachsenen Dachlandschaft durch nachträglich durchgeführte Dacharbeiten zu vermeiden.

7.1.3 Dachflächenfenster

Vorschrift

Dachflächenfenster müssen ein stehendes Format (*mindestens* im Verhältnis 1,2:1) haben. Mehrflügelige Dachflächenfenster können auch liegende Formate aufweisen, die einzelnen Öffnungsflügel müssen jedoch ein stehendes Format haben.

Begründung

Ein stehendes Format der Dachflächenfenster ist ortstypisch für Gebiet 3 und trägt somit zur Wahrung der Proportionen des Gebäudes sowie des charakteristischen Orts- und Straßenbildes bei. Die Begrenzung der Gesamtfläche auf ein Drittel der verbleibenden geneigten Dachfläche soll sicherstellen, dass die Dachflächenfenster ein untergeordnetes Element der Dachgestaltung darstellen und die Dachfläche nicht überladen. Kniestockfenster sind unzulässig, da sie eine gestalterisch unruhige Wirkung entfalten können und nicht Bestandteil der historisch gewachsenen Dachlandschaft sind.

Vorschrift

Bei der Errichtung von Dachflächenfenstern ist zum Ortgang ein Abstand von *mindestens* 1,00 m einzuhalten.

Begründung

Der Abstand vom Ortgang trägt dazu bei, dass die Fenster die Dachkanten nicht optisch dominieren oder unruhige Fassaden und Dachlandschaften entstehen. Zudem resultieren daraus keine nennenswerten Einschränkungen für den Dachausbau. *Der Mindestabstand von 1,00 m orientiert sich an den Regelungen für Dachaufbauten und -einschnitte und stellt eine einheitliche Gestaltung der Dachflächen sicher.*

Vorschrift

Die Errichtung von Dachbalkonfenstern (Fassadenanschlussfenster) in der Dachfläche zur öffentlichen Erschließungsstraße ist nicht zulässig. Auf den weiteren Dachflächen sind bei der Errichtung von Dachbalkonfenstern die Symmetrien und Fluchten zu beachten.

Begründung

Dachbalkonfenster können sehr unruhig wirken und würden sich in unerwünschter Weite auf die Einheitlichkeit der Dachlandschaft sowie des Straßenbildes auswirken. Die Einschränkung der Unzulässigkeit zu öffentlichen Erschließungsstraßen, wird zudem als verhältnismäßig betrachtet, da die Umsetzung auf den weiteren Dachflächen zulässig ist. Hierbei sind Symmetrien und Fluchten aufzugreifen, um ein ausgewogenes Gesamtbild sicherzustellen, welches die Gesamtarchitektur eines Gebäudes nicht überformt.

Vorschrift

Bei der Errichtung von Dachflächenfenstern in Kombination mit Dachaufbaute, Dacheinschnitten oder Zwerchgiebeln ist ein Abstand von *mindestens* 1,00 m zu den Dachaufbaute, Dacheinschnitten oder Zwerchgiebeln einzuhalten.

Begründung

Bei Dachgauben und Dachflächenfenstern untereinander werden Mindestabstände von 1,00 m vorgegeben. Entsprechend werden auch in der Kombination einheitliche Abstände gewählt, die zu einem geordneten und strukturierten Eingriff in den Bestand beitragen.

7.1.4 Dachbegrünung

Vorschrift

Werden Hauptgebäude und Garagen *gem. § 12 BauNVO* ab einer Dachfläche von **15 40 m²** mit einem Flachdach errichtet, sind diese zu begrünen, sofern sie nicht mit Photovoltaik-Modulen bedeckt sind.

Begründung

Die Begrünung von Flachdächern dient der ökologischen Aufwertung des Gebäudes sowie der Umgebung. Dachbegrünung trägt zur Regenwasserrückhaltung, Verbesserung des Mikroklimas sowie zum Erhalt der Biodiversität bei. Die Begrenzung auf eine Dachfläche ab **15 40 m²** gewährleistet Verhältnismäßigkeit. Kleinere Flächen hätten kaum ökologische Vorteile und wären aus technischen Gründen schwer zu begrünen wären. Daher sind diese von der Regelung ausgenommen.

Vorschrift

Untergeordnete Gebäudeteile, Carports und Nebenanlagen sind von dieser Vorschrift ausgenommen.

Begründung

Auch untergeordnete Gebäudeteile wie Carports und Nebenanlagen sind von der Vorschrift ausgenommen, da Begrünung aufgrund ihrer typischen Leichtbauweise technisch schwer umsetzbar sowie unwirtschaftlich wäre. Die ökologische Wirkung würde, wie auch bei sehr kleinen Dachflächen, zum Aufwand nicht im Verhältnis stehen.

7.2 Fassadengestaltung

Präambel

Die Fassade eines Gebäudes ist dessen prägendstes Gestaltungselement im öffentlichen Raum. Sie bestimmt wesentlich die Wahrnehmung des Gebäudes und nimmt damit direkten Einfluss auf das Straßen- und Ortsbild. Dabei wird die Fassadengestaltung insbesondere durch deren Materialität, Farbigkeit, Gliederung, Fenster- und Türformate, sowie durch Vor- und Rücksprünge, auskragende Bauteile, Balkone und Terrassen bestimmt.

In der Vergangenheit wurde das historische Fassadenbild vielfach durch nachträgliche An- und Einbauten überformt. Dies führte zu uneinheitlichen, gestalterisch unruhigen Gebäudefassaden, die ihren historischen Charakter und ihre ortsbildprägende Wirkung in Teilen eingebüßt haben. Die Herausforderung besteht entsprechend darin, funktionale Änderungen (z.B. größere Fensterflächen, Balkone, moderne Materialien) mit dem Anspruch an eine ortsbildverträgliche Architektur in Einklang zu bringen.

Durch klare Vorgaben zu Fassadengliederung, Materialverwendung und auskragenden Bauteilen kann das Ortsbild wiederhergestellt, erhalten und behutsam weiterentwickelt werden. Insbesondere ist bei der Anbringung auskragender Bauteile, Balkone und Dachterrassen, die eine besonders große Wirkung auf das Fassadenbild eines Gebäudes haben, darauf zu achten, dass diese sich aus der Fassadengliederung des einzelnen Gebäudes entwickeln. Dies ist nicht nur für die Hauptfassade, sondern ebenso für die Rück- und Nebenseiten von Bedeutung, da auch diese, in Abhängigkeit vom jeweiligen Standort des Betrachters, häufig im öffentlichen Raum wahrgenommen werden. Gliederung, Maßstab und Form haben sich dabei jeweils an

der Fassadengestaltung des Gebäudes zu orientieren. Dadurch können charakteristische Elemente der historischen Fassadenansicht erhalten und visuelle Brüche sowie Überformungen vermieden werden.

Bei Doppelhaus- und Reihenhausbebauung ist darüber hinaus auf eine abgestimmte und einheitliche Fassadengestaltung innerhalb der jeweiligen Hausgruppe zu achten. Insbesondere hinsichtlich der Materialität der Fassaden gemäß § 4.1 sollte ein zusammenhängendes und harmonisches Erscheinungsbild entstehen.

Vorschrift

Die Fassaden sind als Lochfassaden (als geschlossene Fassadenwand mit einzelnen, klar abgegrenzten Fenster- und Türöffnungen) auszuführen. Optisch ist die Fassade aus Putz oder Ziegelmauerwerk auszuführen.

Begründung

Die Lochfassade ist ein prägendes Merkmal des Stadtbildes von Norderney und trägt maßgeblich zur Erhaltung des historischen Charakters bei. Daher sollen keine anderweitigen Bauweisen zulässig sein. Die verwendeten Materialien orientieren sich an den bestehenden Gebäuden in Gebiet 3, die vor allem mit rotem Ziegelmauerwerk ausgebildet sind. Putzfassaden sind ebenfalls zulässig, da diese in einigen Bereichen bereits zum Ortsbild gehören und sich somit in das Gesamtbild einfügen.

Vorschrift

Sprechen bauliche Vorteile (z.B. Statik) dafür, sind ausnahmsweise auch Vorhangfassaden zulässig, sofern diese eine Ziegeloptik (z.B. Creaton) vorweisen.

Begründung

Bei der vorliegenden Gestaltungssatzung geht es insbesondere um den Erhalt und die Weiterentwicklung des charakteristischen Ortsbildes in Gebiet 3. Sofern die vorgegebene Optik gewahrt bleibt, sind somit auch Vorhangfassaden, die üblicherweise nicht zum historischen Baukultur gehören, dieses jedoch nicht maßgeblich beeinträchtigen, zulässig. Damit wird moderneren sowie ggf. effizienteren Bauweisen Rechnung getragen.

Vorschrift

Zur äußeren Gestaltung der Fassade sind neben Fenster, Türen und deren Rahmen bei Gebäuden nicht mehr als ~~zwei~~ **drei** Materialien zu verwenden. Zusätzlich zum Ziegel- oder Putzmauerwerk ~~darf ein weiteres Material dürfen~~ somit noch **zwei weitere Materialien in einer Flächengröße von insgesamt 30 % der geschlossenen Fassadenteile der einzelnen Fassadenansicht als Fassadenbekleidung Verwendung finden.** Folgende Materialien sind zulässig:

- a. Holzverschalungen, auch wärmebehandelt (thermisch modifiziertes Holz – „thermowood“)
- b. Blechverkleidungen, wie z.B.: Zink, Corteen, Kupfer,
- c. Rechteckige, nicht glänzende Fassadenplatten und -paneele.
- d. Fassadenbegrünung

Begründung

Die vorherrschenden Bautypen in den Siedlungsgebieten zeichnen sich vorwiegend durch einfarbige Fassaden aus. Um eine gewisse gestalterische Flexibilität zu ermöglichen, ohne die prägende Charakteristik zu verlieren, werden daher maximal ~~zwei~~ **drei** Fassadenmaterialien

vorgeschrieben. Die zugelassenen Materialien bieten eine angemessene Auswahl an Gestaltungsmöglichkeiten, die sowohl ästhetische als auch funktionale Anforderungen erfüllen.

Durch die Beschränkung der weiteren Fassadenbekleidungen auf 30 % der jeweiligen Fassadenansicht wird verhindert, dass einzelne Materialien gestalterisch dominieren oder ein unruhiges Erscheinungsbild entsteht. Gleichzeitig wird eine klare Gliederung der Fassade unterstützt. Die zugelassenen Materialien bieten eine angemessene Auswahl an Gestaltungsmöglichkeiten, die sowohl ästhetische als auch funktionale Anforderungen erfüllen. Auf diese Weise wird ein ausgewogenes Verhältnis zwischen gestalterischer Kontinuität und architektonischer Weiterentwicklung sichergestellt.

Vorschrift

~~Max. 20 % der einzelnen Fassadenansicht darf mit einer anderen Fassadenbekleidung versehen werden. Eine Fassadenbegrünung ist auch vollflächig möglich.~~

Begründung

~~Die Begrenzung der Verwendung anderer Fassadenmaterialien auf 20 % der Fassadenansicht trägt dazu bei, dass andere Materialien die einfarbigen Fassaden nicht dominieren und sich somit dem traditionellen Baustil in Gebiet 3 unterordnen. Auf diese Weise wird das harmonische Gesamtbild gewahrt, während gleichzeitig moderne Akzente gesetzt werden können. Fassadenbegrünung ist von dieser Regelung ausgenommen, da eine Begrenzung hier nicht sinnvoll umsetzbar ist. Darüber hinaus trägt Fassadenbegrünung zur ökologischen Aufwertung bei.~~

Fassadenbegrünung ist von der Begrenzung ausgenommen, da eine flächenmäßige Einschränkung hier gestalterisch und funktional nicht sinnvoll ist. Darüber hinaus trägt eine Begrünung von Fassaden zur ökologischen Aufwertung bei, insbesondere durch positive Effekte auf Mikroklima, Biodiversität und Regenwasserrückhalt.

Vorschrift

~~Bei Doppelhausbebauung und Reihenhausbebauung sind die Vorschriften so anzuwenden, dass sich für die Hausgruppe gleiche Strukturen (Fassadenmaterial nach § 4.1 dieser Satzung) in der Fassadengestaltung ergeben.~~

Begründung

~~Die einheitliche Anwendung der Fassadenvorschriften innerhalb einer Hausgruppe gewährleistet eine gestalterische Kohärenz und ein harmonisches Straßenbild.~~

7.3 Fenster und Türen

Vorschrift

Der Anteil von Fenster- und Türenflächen der Hauptgebäude muss **mindestens** 20 % und darf **maximal** 40 % der Gesamtfläche des straßenseitigen Fassadenabschnittes betragen.

Begründung

Die Begrenzung der Fenster- und Türenflächen an der straßenseitigen Fassade orientiert sich an den charakteristischen Bestandsgebäuden in Gebiet 2. Zu große Fensterflächenanteile würden die traditionellen Lochfassaden zu sehr überformen, während zu geringen Fensterflächenanteile negative Auswirkungen auf die Erscheinung sowie Belichtung der Innenräume hätten.

Die Festlegung auf einen Anteil von mindestens 20 % und höchstens 40 % sorgt für eine ausgewogene Gestaltung, die sowohl den städtebaulichen Charakter bewahrt als auch den modernen Anforderungen an Belichtung gerecht wird.

Vorschrift

*In Außenwänden müssen Fenster und Türen ein stehendes Rechteckformat haben bzw. Fensterbänder sind so zu gliedern, dass die einzelnen Fensteranteile ein stehendes Rechteckformat haben und symmetrisch aufgeteilt sind. Das stehende Rechteckformat wird durch ein Seitenverhältnis von **mindestens** 1:1,2 definiert, maßgeblich sind die Glasflächen der Öffnungen.*

Begründung

Das stehende Rechteckformat trägt zur Einhaltung einer geordneten, symmetrischen Fassadengestaltung bei. Das angegebene Seitenverhältnis sorgt für eine ausgewogene Proportion und unterstützt die übliche Fassadengestaltung in Gebiet 3.

Vorschrift

Für die Fensterrahmen und -teilungen, Türen und Durchgänge ~~ist in den Gebieten 3a, 3c, 3e und 3f ein weißes Material oder weißer Anstrich zu verwenden. Als „weiß“ gelten in Anlehnung an das Farbbregister RAL 840-HR die Farbtöne 1013 (perlweiß), 9001 (cremeweiß), 9002 (grauweiß), 9003 (signalweiß), 9010 (reinweiß) und 9012 (reinraumweiß) 9016 (verkehrsweiß). müssen Materialien oder Anstriche in den Farben „weiß“, „grau“, „braun“ oder „dunkelgrün“ verwendet werden:~~

- a. Als „weiß“ gelten in Anlehnung an das Farbbregister RAL 840-HR die Farbtöne 1013 „perlweiß“, 9001 „cremeweiß“, 9003 „signalweiß“, 9010 „reinweiß“ und 9016 „verkehrsweiß“.*
- b. Als „grau“ gelten in Anlehnung an das Farbbregister RAL 840-HR die Farbtöne der Farbreihe 7000 (7000 bis 7048)*
- c. Als „braun“ gelten in Anlehnung an das Farbbregister RAL 840-HR die Farbtöne der Farbreihe 8000 (8000 bis 8029)*
- d. Als „dunkelgrün“ gelten in Anlehnung an das Farbbregister RAL 840-HR die Farbtöne 6005 „moosgrün“, 6007 „flaschengrün“, 6009 „tannengrün“, 6012 „schwarzgrün“, 6020 „chromoxidgrün“ und 6028 „kieferngrün“.*

Begründung

~~In den genannten Gebieten gehören weiße Fensterrahmen und Sprossen zu den ortsbildprägenden Merkmalen, die im Einklang mit der Zielsetzung der Gestaltungssatzung erhalten bleiben sollen. Die Angabe von Farben aus dem RAL-Farbbregister bietet eine klare Orientierung und ermöglicht gleichzeitig eine gewisse Flexibilität, indem verschiedene Weißtöne nach persönlicher Präferenz gewählt werden können, ohne das einheitliche Erscheinungsbild zu beeinträchtigen.~~

Fensterrahmen, -teilungen sowie Türen und Durchgänge prägen als wiederkehrende Gestaltungselemente maßgeblich das Erscheinungsbild von Gebäuden und damit auch den öffentlichen Raum. Die Beschränkung auf die Farbbereiche „weiß“, „grau“, „braun“ und „dunkelgrün“ dient dazu, ein ruhiges, harmonisches und dauerhaft verträgliches Gesamtbild zu sichern und gestalterische Brüche durch auffällige oder untypische Farbgebungen zu vermeiden.

Ursprünglich waren insbesondere weiße Fensterrahmen ortsbildprägend. Inzwischen sind jedoch zunehmend auch modernere Bauformen mit Rahmen in dunkleren Farbtönen wie grau oder dunkelgrün sowie in Holzoptik entstanden. Diese Entwicklung wird durch die erweiterte

Farbzulassung aufgegriffen, um sowohl den Bestand als auch zeitgemäße Architektur angemessen zu berücksichtigen. Gleichzeitig orientieren sich die zugelassenen Farbtöne an bewährten, im Ortsbild verbreiteten Gestaltungsprinzipien. Die Bezugnahme auf das RAL-Farbregistrier gewährleistet eine klare und nachvollziehbare Regelung und bietet zugleich ausreichend Spielraum innerhalb der definierten Farbbereiche.

7.4 Auskragende Bauteile, Balkone, Dachterrassen

Vorschrift

Balkone, Loggien und Dachterrassen sind an den öffentlichen Erschließungsstraßen ausgerichteten Gebäudeseiten nicht zulässig.

Begründung

Balkone, Loggien und Terrassen sind derzeit in Gebiet 3 an den von der Erschließungsstraße einsehbaren Gebäudeseiten kein prägendes Bauelement. Dieses charakteristische Straßensbild soll auch zukünftig erhalten bleiben. Um zu großen Einschränkungen, beispielsweise bei der Schaffung von Wohnraum, zu vermeiden, bezieht die Vorschrift sich jedoch ausschließlich auf die zur öffentlichen Erschließungsstraße ausgerichteten Gebäudeseite.

Vorschrift

Die auskragenden Bauteile, Balkone und Dachterrassen sind aus der Fassadengliederung des einzelnen Gebäudes (Rück- und Nebenseiten des Gebäudes) zu entwickeln, d.h. Gliederung, Maßstab und Form haben sich an der Fassadengestaltung des Gebäudes zu orientieren

Begründung

Die Orientierung auskragender Bauteile, Balkone und Dachterrassen an der Fassadengestaltung des Gebäudes vermeidet visuelle Brüche, die das Erscheinungsbild eines Gebäudes dominieren bzw. erheblich beeinträchtigen.

Vorschrift

Brüstungen und Balkone dürfen nicht massiv ausgeführt werden, sondern als Gitterwerk, in Glas oder ähnlich (transparent). Bei der Verwendung von Glas ist auf den Vogelschlag Rücksicht zu nehmen, sodass nicht ausschließlich transparente Glasscheiben verwendet werden dürfen.

Begründung

Massive Materialien dürfen nur in einem geringen Anteil verwendet werden, um eine offene Erscheinung zu bewahren, die nicht den Blick auf die Fassade verwehrt. Der Einsatz von Glas soll dabei aus ökologischen Gründen mit Rücksichtnahme auf den Vogelschlag erfolgen.

Vorschrift

Auskragende Bauteile (z.B. Erker) und Balkone dürfen an den von der öffentlichen Erschließungsstraße einsehbaren Gebäudeseiten (senkrecht zur Erschließungsstraße ausgerichtete Gebäudeseiten) eine Tiefe von 1,50 m nicht überschreiten. Die Beschränkung gilt nicht für rückwärtige Gebäudeseiten.

Begründung

Die Größenbeschränkung verhindert, dass die genannten Elemente die Fassade übermäßig dominieren und das Erscheinungsbild des Gebäudes unproportional wirken lassen. Die Vorgaben der Barrierefreiheit sind dabei eingehalten. Entsprechend DIN sollte jeder Wohnung ein mindestens 4,5 m² großer Freisitz (Terrasse, Loggia oder Balkon) zugeordnet werden (DIN

18025, Teil 1 und Teil 2). Da Gebäuderückseiten keinen Einfluss auf die Wahrnehmung des Straßenbildes haben, gilt die Beschränkung hier nicht.

Vorschrift

Werden entlang einer Fassade mehrere Balkone oder Dachterrassen errichtet, muss der Abstand zwischen den jeweiligen Bauelementen mindestens 1,00 m betragen.

Begründung

Der Mindestabstand sorgt für eine gleichmäßige Verteilung der baulichen Elemente und trägt so zu einer ansprechenden und geordneten Dach- und Fassadengestaltung bei. Die Abstände sind dabei einheitlich zu den Mindestabständen der Vorschriften zu Dächern und Dachaufbauten gewählt, um Symmetrien sowie ein harmonisches Gesamterscheinungsbild zu fördern.

Vorschrift

Balkone, Dachterrassen und auskragende Bauteile haben einen Mindestabstand von 1,00 m zur vertikalen Gebäudekante einzuhalten.

Begründung

Der einheitlich gewählte Mindestabstand stellt auch hier sicher, dass Balkone, Dachterrassen und andere auskragende Elemente in die Fassadengestaltung integriert werden, ohne das Gleichgewicht und die Proportionen des Gebäudes zu stören.

7.5 Werbeanlagen

Zusätzlich zu Abweichend von den Vorgaben der Allgemeinen Gestaltungssatzung mit übergeordneten Gestaltungsregeln werden für die vorliegende Gestaltungssatzung mit Gestaltungsregeln für die Siedlungsgebiete folgende weitere Regelungen aufgestellt:

Vorschrift

Je Gewerbetreibender darf nur eine Werbeanlage in einer Größe von maximal 1,00 m² errichtet werden. Für Einzelhandelsbetriebe und Gastronomiebetriebe darf nur eine Werbeanlage in einer Größe von maximal 2,00 m² errichtet werden.

Begründung

Die Begrenzung der Größe auf 1,00 m² sorgt für eine angemessene Sichtbarkeit der Werbung, ohne die optische Ruhe zu gefährden. Für Einzelhandels- und Gastronomiebetriebe ist die Erhöhung auf 2,00 m² zulässig, da diese Betriebe in der Regel größere Werbeflächen benötigen, um ihre Angebote klar und sichtbar zu präsentieren. Diese Erforderlichkeit ergibt sich insbesondere aus der kleinteiligen Bebauungsstruktur in Gebiet 3.

Die Begrenzung der Anzahl und Größe von Werbeanlagen dient der Sicherstellung eines geordneten und ruhigen Erscheinungsbildes im öffentlichen Raum. Die Beschränkung auf eine Werbeanlage je Gewerbetreibenden verhindert eine Häufung von Werbung und trägt zur Wahrung der gestalterischen Qualität bei.

Die Größenbegrenzung auf 1,00 m² gewährleistet eine ausreichende Sichtbarkeit, ohne die optische Ruhe zu beeinträchtigen. Für Einzelhandels- und Gastronomiebetriebe ist eine größere Werbeanlage bis 2,00 m² zulässig, da diese aufgrund ihrer Nutzungsstruktur und der kleinteiligen Bebauungssituation einen erhöhten Bedarf an gut wahrnehmbarer Außendarstellung haben.

Vorschrift

Die Errichtung und der Betrieb von Leuchtwerbung/ beleuchteter Werbung sind unzulässig.

Begründung

Leuchtwerbung ist eine sehr auffällige Art der Werbung, die ein Straßenbild schnell dominiert. Dies entgegnet den Zielen der vorliegenden Gestaltungssatzung und ergibt sich insbesondere aus der kleinteiligen Bebauungsstruktur in Gebiet 3. für das Gebiet 3. Beleuchtete Werbung wird als unangemessen und unverhältnismäßig betrachtet.

7.6 Abweichungen

Vorschrift

Abweichungen von den Vorschriften dieser Satzung sind gemäß den Vorgaben des § 66 NBauO zulässig. Die Bauaufsichtsbehörde kann Abweichungen von Anforderungen der NBauO und aufgrund der NBauO erlassener Vorschriften zulassen, wenn diese unter Berücksichtigung des Zwecks der jeweiligen Anforderung und unter Würdigung der öffentlich-rechtlich geschützten nachbarlichen Belange mit den öffentlichen Belangen, insbesondere den Anforderungen nach § 3 Abs. 1 NBauO vereinbar sind. Abweichungen kommen insbesondere in Betracht, wenn der bestehende historisch begründete Baustil, Anforderungen der Barrierefreiheit oder denkmalpflegerische Vorgaben dafürsprechen.

Begründung

Diese Festsetzung dient der Klarstellung, dass Abweichungen von den Vorschriften dieser Satzung im Rahmen der gesetzlichen Vorgaben zulässig sind und durch die Bauaufsichtsbehörde im Einzelfall geprüft werden können. Zugleich wird verdeutlicht, unter welchen Voraussetzungen und nach welchen Maßstäben entsprechende Entscheidungen zu treffen sind.

7.7 Ordnungswidrigkeiten

Vorschrift

Ordnungswidrig im Sinne des § 80 Abs. 3 NBauO handelt, wer vorsätzlich oder fahrlässig eine Baumaßnahme durchführt oder durchführen lässt, die nicht den Anforderungen dieser Örtlichen Bauvorschrift entspricht. Ordnungswidrigkeiten nach § 80 Abs. 3 NBauO werden mit einer Geldbuße geahndet. Der Höchstbetrag ergibt sich aus § 80 Abs. 5 NBauO.

Begründung

Diese Festsetzung dient zur Klarstellung zum Umgang mit Verstößen gegen die örtlichen Bauvorschriften.

8 Ergänzende Angaben

8.1 Hinweise

Denkmalschutz

Sanierungsvorhaben an Kulturdenkmalen und in denkmalgeschützten Bereichen, die sich in der näheren Umgebung von Baudenkmalen befinden, sind gemäß dem derzeit gültigen Niedersächsischen Denkmalschutzgesetz (NDSchG) in enger Abstimmung mit der zuständigen unteren Denkmalschutzbehörde durchzuführen. Vor Baubeginn ist eine schriftliche Genehmigung nach § 10 NDSchG bei der zuständigen unteren Denkmalschutzbehörde des Landkreises

Aurich zu beantragen. Darüber hinaus legt § 8 NDSchG fest, dass in der Umgebung eines Baudenkmals keine baulichen Anlagen errichtet werden dürfen, wenn diese das Erscheinungsbild des Denkmals beeinträchtigen würden (Umgebungsschutz). Bauliche Maßnahmen müssen demnach so gestaltet werden, dass keine Beeinträchtigung des historischen Erscheinungsbildes eintritt.

Es wird darauf hingewiesen, dass Gestaltungssatzungen dem Denkmalrecht nachgeordnet sind und denkmalrechtliche Vorgaben deshalb zu Abweichungen von den Festsetzungen der Satzung führen können. Anforderungen nach dem Denkmalschutz gehen aus diesem Grund den Bestimmungen dieser Satzung vor.

Bodenfunde

Sollten bei geplanten Bau- und Erdarbeiten ur- oder frühgeschichtliche Bodenfunde (das können u. a. sein: Tongefäßscherben, Holzkohlsammlungen, Schlacken sowie auffällige Bodenverfärbungen und Steinkonzentrationen, auch geringe Spuren solcher Funde) angeschnitten werden, sind diese gem. § 14 Abs. 1 NDSchG) meldepflichtig und müssen der Archäologischen Denkmalpflege des Landkreises Aurich unverzüglich angezeigt werden. Meldepflichtig ist der Finder, der Leiter der Arbeiten oder der Unternehmer. Bodenfunde und Fundstellen sind nach § 14 Abs. 2 NDSchG bis zum Ablauf von 4 Werktagen nach der Anzeige unverändert zu lassen, bzw. für ihren Schutz ist Sorge zu tragen.

DIN-Normen

Die DIN-Normen, auf die in der Gestaltungssatzung Bezug genommen wird, können im Rathaus der Stadt Norderney während der Dienstzeiten eingesehen werden.

8.2 Daten zum Verfahrensablauf

Aufstellungsbeschluss

Bekanntmachung des Aufstellungsbeschlusses

Beschluss über den Entwurf und die Beteiligung der Öffentlichkeit gemäß § 3 Abs. 2 BauGB

Ortsübliche Bekanntmachung über die Beteiligung der Öffentlichkeit

Beteiligung der Öffentlichkeit gemäß § 3 Abs. 2 BauGB

Satzungsbeschluss durch den Rat

Die Begründung ist der Satzung über die bauliche Gestaltung der Stadt Norderney (Gestaltungsregeln für die Siedlungsgebiete (Gebiet 3)) beigelegt.

Norderney, den

Der Bürgermeister