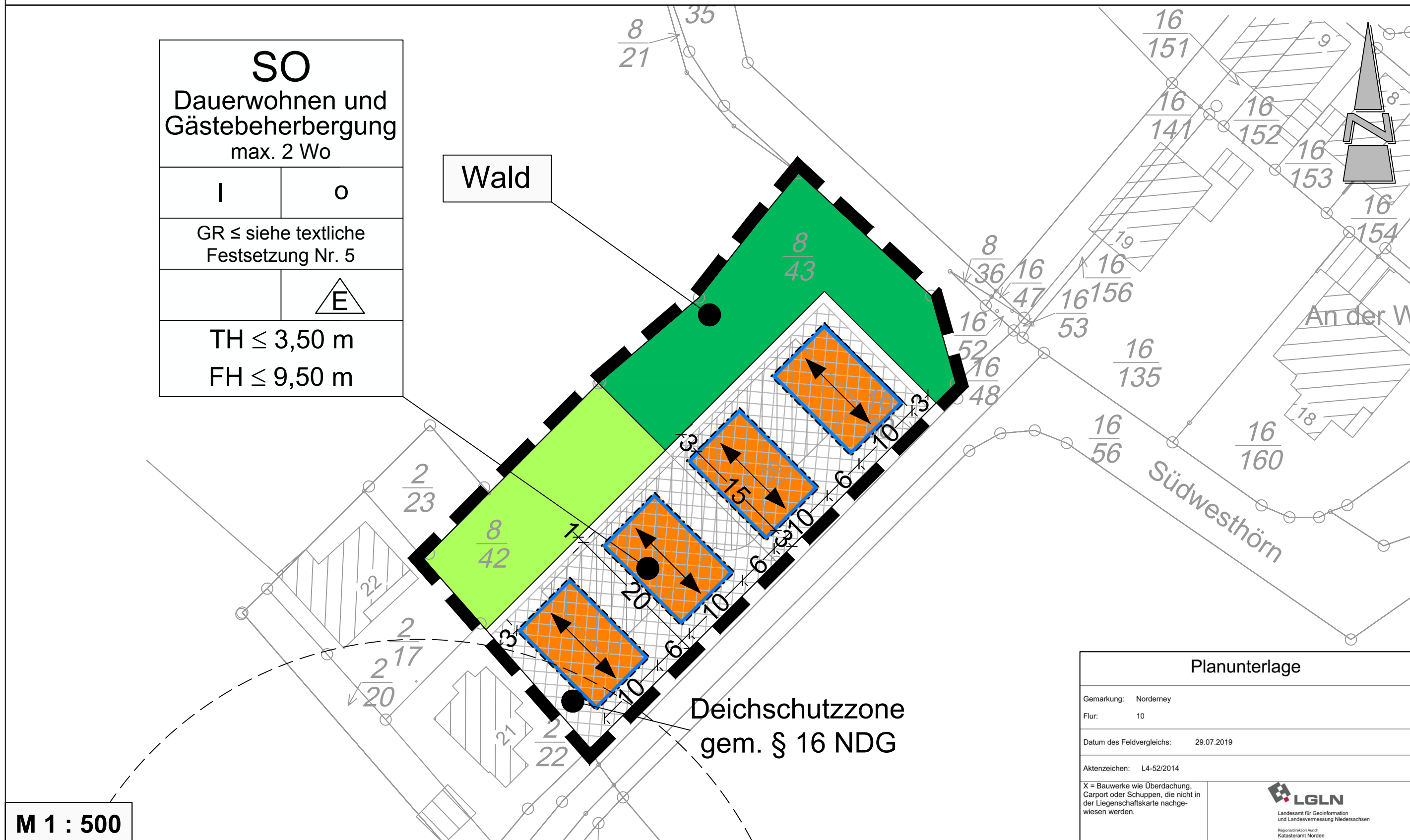


Stadt Norderney

Bebauungsplan Nr. 28 "Am Weststrand", 6. Änderung gem. § 13 a BauGB mit örtlichen Bauvorschriften



M 1 : 500

TEXTLICHE FESTSETZUNGEN

- Innerehalb des festgesetzten sonstigen Sondergebietes (SO) mit der Zweckbestimmung „Dauerwohnen und Gästebeherbergung“ gem. § 11 BauNVO sind ausschließlich folgende Nutzungen zulässig:
 - Zulässig sind
 - Wohngebäude mit Wohnungen zum Dauerwohnen für Personen mit Lebensmittelpunkt auf Norderney,
 - in Wohngebäuden zum Dauerwohnen für Personen mit Lebensmittelpunkt auf Norderney räumlich untergeordnete Ferienwohnungen gem. § 13a BauNVO sowie Räume für freie Berufe.
 - Ausnahmsweise zulässig sind:
 - Nicht störende Handwerksbetriebe,
 - Anlagen für Verwaltung sowie
 - Anlagen für kirchliche, kulturelle, soziale und gesundheitliche Zwecke.
 - Innerehalb des festgesetzten sonstigen Sondergebietes (SO) sind je Wohngebäude maximal zwei Wohnungen zulässig.
 - Innerehalb des festgesetzten sonstigen Sondergebietes (SO) ist je Wohngebäude mindestens eine Wohnung zum dauernden Aufenthalt für Personen mit Lebensmittelpunkt auf Norderney vorzusehen.
 - Innerehalb des festgesetzten sonstigen Sondergebietes (SO) ist je Wohngebäude maximal eine räumlich untergeordnete Ferienwohnung gem. § 13a BauNVO zulässig. Dabei muss der Flächenanteil der Wohnfläche des Dauerwohnens gegenüber dem Flächenanteil der Wohnfläche des Ferienwohnens überwiegen. Die zur Wohnfläche gehörenden Grundflächen sind § 2 der Verordnung zur Berechnung der Wohnfläche (Wohnflächenverordnung - WoFlV) zu entnehmen.
 - Innerehalb des festgesetzten sonstigen Sondergebietes (SO) entspricht die zulässige Grundfläche (GR) gem. § 16 (3) Nr. 1 BauNVO je Grundstück der durch Baugrenzen definierten überbaubaren Grundstücksfläche gem. § 23 (1) BauNVO.
 - Innerehalb des festgesetzten sonstigen Sondergebietes (SO) ist die Mindestgröße von Baugrundstücken gem. § 9 (1) Nr. 3 BauGB für Einzelhäuser auf 450 m² festgesetzt. Bei einer nachträglichen Teilung von Baugrundstücken darf diese Mindestgrößen nicht unterschritten werden. Bei Baugrundstücken, die zum Zeitpunkt des Inkrafttretens dieses Bebauungsplanes die festgesetzte Mindestgröße unterschreiten, entspricht die vorhandene Größe der Mindestgröße.
 - Innerehalb des festgesetzten sonstigen Sondergebietes (SO) müssen alle Baugrundstücke direkt an eine öffentliche Verkehrsfläche angeschlossen sein.
 - Innerehalb des besonders gekennzeichneten Bereichs ist bei zukünftigen Neubauvorhaben eine Anpassung des Geländeneiveaus auf das Straßenniveau der Straße „Südwesthorn“ zulässig. Im übrigen Plangebiet ist die Höhenlage des vorhandenen Geländes zu erhalten. Abgrabungen, Vertiefungen oder Aufschüttungen sind in diesen Bereichen nicht zulässig.
 - Die Höhenlage des Erdgeschossfußbodens darf nicht unterhalb der Höhenlage der Erschließungsstraßenmitte liegen.
 - Innerehalb des festgesetzten sonstigen Sondergebietes (SO) sind auf den nicht überbaubaren Grundstücksflächen Garagen und Stellplätze gem. § 12 BauNVO mit einer maximal zulässigen Grundfläche von 21 m² und Nebenanlagen gem. § 14 BauNVO mit einer maximal zulässigen Grundfläche von 15 m² zulässig (§ 12 (6) und § 14 (1) BauNVO).
 - Auf den nicht überbaubaren Grundstücksflächen zwischen der Straßenbegrenzungslinie und den vorderen Baugrenzen sind Garagen oder Einstellplätze im Sinne des § 12 BauNVO oder Nebenanlagen im Sinne des § 14 BauNVO nicht zulässig.
 - Innerehalb des festgesetzten sonstigen Sondergebietes (SO) ist die Überschreitung der Baugrenzen durch unterirdische Gebäudeteile nicht zulässig.
 - Innerehalb des Geltungsbereiches gelten für bauliche Anlagen folgende Höhenbezugspunkte (§ 18 (1) BauNVO):

Oberer Bezugspunkt:	Traufhöhe (TH):	Schnittkante zwischen den Außenflächen des aufgehenden Mauerwerks und der Dachhaut
	Firsthöhe (FH):	obere Firstkante
Unterer Bezugspunkt:	Straßenoberkante (Fahrbahnmittelle) der Straße Südwesthorn, gemessen senkrecht zur Mitte der zu erschließenden Straße zugewandten Gebäudesseite	
 - Innerehalb der privaten Grünfläche dürfen je Baugrundstück maximal 12 m² für Terrassen, Wege, Zufahrten und Nebenanlagen versiegelt werden. Garagen oder Einstellplätze im Sinne des § 12 BauNVO sind innerhalb der privaten Grünfläche nicht zulässig. Die Summe der Nebenanlagen auf dem gesamten Baugrundstück darf eine Grundfläche von 21 m² nicht überschreiten.
 - Die privaten Grünflächen mit der Zweckbestimmung „Garten“ sind mit Ausnahme der in der textlichen Festsetzung Nr. 14 genannten Anlagen sowie notwendiger Wege unversiegelt anzulegen und mit Anpflanzungen gärtnerisch zu gestalten.
- NACHRICHTLICHE ÜBERNAHMEN/ HINWEISE**
- Für den Geltungsbereich der 6. Änderung des Bebauungsplanes Nr. 28 gilt die „Satzung über bauliche Gestaltung in der Stadt Norderney“ vom 19.03.1993
 - Für den Geltungsbereich der 6. Änderung des Bebauungsplanes Nr. 28 gilt die Erhaltungssatzung Nr. 5 der Stadt Norderney vom August 2013.
 - Für den Geltungsbereich der 6. Änderung des Bebauungsplanes Nr. 28 gilt die „Satzung zur Sicherung von Gebieten mit Fremdenverkehrsfunktion“ der Stadt Norderney vom 21.12.2019.

- Für den Geltungsbereich der 6. Änderung des Bebauungsplanes Nr. 28 gilt die „Satzung zur Änderung von Bebauungsplänen (Windfänge, Wintergärten)“ der Stadt Norderney vom 03.12.2010.
 - Die artenschutzrechtlichen Bestimmungen und Vermeidungsgrundsätze des § 44 Bundesnaturschutzgesetz (BNatSchG) sind bei der Realisierung der Planung zu beachten. Um die Verletzung und Tötung von Individuen auszuschließen, ist die Baufeldfreimachung / Baufeldräumung (ausgenommen Gehölzentfernungen) außerhalb der Zeit zwischen dem 01. März und dem 15. Juli durchzuführen. Eine Baufeldfreimachung / Baufeldräumung ist ausnahmsweise in der Zeit zwischen dem 01. März und dem 15. Juli zulässig, wenn durch eine ökologische Baubegleitung artenschutzrechtliche Verbotstatbestände ausgeschlossen werden können. Baumfäll- und Rodungsarbeiten sind außerhalb der Zeit zwischen dem 1. März und dem 30. September durchzuführen. Unmittelbar vor den Fällarbeiten sind die Bäume oder bei Abriss- und Sanierungsmaßnahmen die Gebäude durch eine sachkundige Person auf die Bedeutung für höhlenbewohnende Vogelarten sowie auf das Fledermausvorkommen zu überprüfen. Sind Individuen/ Quartiere vorhanden, sind die Arbeiten umgehend einzustellen und das weitere Vorgehen ist mit dem Landkreis Aurich abzustimmen.
 - Sollten bei den geplanten Bau- oder Erdarbeiten Hinweise auf Altablagungen bzw. Altstandorte zutage treten, so ist unverzüglich die Untere Abfallbehörde des Landkreises Aurich zu benachrichtigen.
 - Die bei den Bauarbeiten anfallenden Abfälle (z.B. Baustellenabfälle) unterliegen den Anforderungen des Kreislaufwirtschaftsgesetzes (KWVG) und sind nach den Bestimmungen der Abfallentsorgungssatzung des Landkreises Aurich in der jeweils gültigen Fassung einer ordnungsgemäßen Entsorgung zuzuführen. Hierunter fällt auch der bei Baumaßnahmen anfallende Bodenaushub, welcher nicht am Herkunftsort wiederverwendet wird. Der Verbleib des Bodenaushubs, der bei Baumaßnahmen und der Erschließung anfällt und nicht am Herkunftsort wiederverwendet wird, ist vorab mit der Unteren Abfall- und Bodenschutzbehörde des Landkreises Aurich abzustimmen. Ggf. sind Beprobungen und Untersuchungen des Bodenmaterials erforderlich.
 - Sofern es im Rahmen von Bautätigkeiten zu Kontaminationen des Bodens kommt, ist die Untere Bodenschutzbehörde des Landkreises Aurich unverzüglich zu informieren.
 - Sollten bei den geplanten Bau- und Erdarbeiten ur- oder frühgeschichtliche Bodenfunde (das können u. a. sein: Tongefäßscherben, Holzkohlenansammlungen, Schlacken sowie auffällige Bodenverfärbungen u. Steinkonzentrationen, auch geringe Spuren solcher Funde) gemacht werden, sind diese gem. § 14 (1) des Nds. Denkmalschutzgesetzes (NDSchG) meldepflichtig und müssen der unteren Denkmalschutzbehörde des Landkreises Aurich oder dem Archäologischen Dienst der Ostfriesischen Landschaft, Hafenstraße 11, 26503 Aurich, Tel. 0494/1799-32 unverzüglich gemeldet werden. Meldepflichtig ist der Finder, der Leiter der Arbeiten oder der Unternehmer. Bodenfunde und Fundstellen sind nach § 14 (2) des NDSchG bis zum Ablauf von 4 Werktagen nach der Anzeige unverändert zu lassen, bzw. für ihren Schutz ist Sorge zu tragen, wenn nicht die Denkmalschutzbehörde vorher die Fortsetzung der Arbeit gestattet.
 - Teile des Geltungsbereichs der 6. Änderung des Bebauungsplanes Nr. 28 liegen in der Deichschutzzone des nach Niedersächsischem Deichgesetz gewidmeten Hauptdeiches der Insel Norderney. Gem. § 16 NDG dürfen Anlagen jeder Art in einer Entfernung bis zu 50 m von der landseitigen Grenze des Deiches nicht errichtet oder wesentlich geändert werden. Die Deichbehörde kann zur Befreiung vom Verbot Ausnahmen genehmigen, wenn das Verbot im Einzelfall zu einer offenbar nicht beabsichtigten Härte führen würde und die Ausnahme mit den Belangen der Deichsicherheit vereinbar ist. Die Ausnahme genehmigung ist widerruflich.
 - Für den Geltungsbereich der 6. Änderung des Bebauungsplanes Nr. 28 besteht gemäß Satzung der Stadt Norderney Anschluss- und Benutzungszwang an die öffentlichen Einrichtungen der Wasserver- und Abwasserentsorgung.
- ÖRTLICHE BAUVORSCHRIFTEN gem. § 84 Abs. 3 Nr. 1-6 NBauO**
- Der Geltungsbereich der örtlichen Bauvorschriften stimmt mit dem Geltungsbereich der 6. Änderung des Bebauungsplanes Nr. 28 „Am Weststrand“ überein.
- Es sind nur Gebäude mit Sattel-, Wal- oder Krüppelwalmgedächern und einer Dachneigung von 30-55° zulässig. Die Dächer sind symmetrisch zum Hauptbaukörper anzuordnen. Abweichend von § 4 der Gestaltungsatzung der Stadt Norderney sind untergeordnete Vor- und Anbauten (maximal 20 % der Grundflächen des Hauptgebäudes) sowie Nebenanlagen und Garagen von dieser Vorschrift ausgenommen.
 - Entgegen §§ 2 und 3 der Gestaltungsatzung der Stadt Norderney sind Gauben oder sonstige Dacheinschnitte insgesamt nur auf bis zu 1/2 der Traufhöhe zulässig.
 - Für die Dacheindeckung sind nicht glänzende Dachziegel oder Dachsteine in schwarzen und anthrazitfarbenen Farben zu verwenden. Als schwarz und anthrazit gelten die RAL-Farben (lt. Farbregister RAL 840 HR): RAL 7011, 7015 und 7016.
 - Abweichend von § 4 der Gestaltungsatzung der Stadt Norderney sind Ausnahmen von der Dacheindeckung zulässig, wenn es sich um untergeordnete, transparente Vor-, An- oder Aufbauten handelt (max. 20 % der Grundflächen des Hauptgebäudes)
 - Für die Hauptgebäude gelten die in der Planzeichnung festgesetzten Firstrichtungen. Untergeordnete Vor- und Anbauten (maximal 20 % der Grundflächen des Hauptgebäudes), Veranden sowie Nebenanlagen sind von dieser Vorschrift ausgenommen.
 - Das sichtbare Außenmauerwerk ist aus Verblendmauerwerk herzustellen. Für das Verblendmauerwerk sind nicht glänzende, rote bis rotbraune Mauerziegel gem. DIN 105 in den RAL-Farbtönen (lt. Farbregister RAL 840 HR) Nr. 2001, 2002, 3000, 3002 oder 3016 zu verwenden.
 - Garagen gem. § 12 BauNVO dürfen auch in anderer massiver Bauweise errichtet werden. Die Farbgebung der Garagen gem. § 12 BauNVO und Nebenanlagen gem. § 14 BauNVO in Form von Gebäuden ist der des Hauptgebäudes anzupassen.
 - An den Fenstern zu den öffentlichen Verkehrsflächen sind Vorbaurollläden nicht zulässig.
 - Außentreppe sind nur auf den, den Erschließungsstraßen abgewandten Seiten zulässig.

- Balkone und Dachterrassen sind auf den, den öffentlichen Verkehrsflächen zugewandten Seiten nicht zulässig.
- Auf geneigten und flachen Dächern dürfen Anlagen zur Nutzung von Sonnenenergie (Photovoltaik, Wasser- und Luftkollektoren, etc.) eingesetzt werden. Solarenergieanlagen dürfen jedoch nur dann errichtet werden, wenn sie von den jeweiligen Erschließungsstraßen nicht einsehbar sind. Ausnahmsweise können Anlagen zur Nutzung von Solarenergie zugelassen werden, wenn sich die Anlage hinsichtlich der Anordnung, Ausführungsart und Farbgestaltung in die Gebäudehülle einfügt. (Die jeweils aktuellen, besonderen gesetzlichen Vorgaben zur Energieeinsparung von Gebäuden sind zu beachten.)
- An Hausfassaden, die der öffentlichen Verkehrsfläche zugewandt sind, dürfen Antennen und Parabolantennen (Sat- Schüsseln) nicht angebracht werden. Auf Dächern sind Antennen und Parabolantennen nur zulässig, wenn sie von den Erschließungsstraßen aus nicht sichtbar sind. Ausnahmsweise können Parabolantennen von der öffentlichen Verkehrsfläche aus sichtbar angebracht werden, wenn der Empfang nachweislich auf andere Weise nicht erreicht werden kann. In diesen Fällen sind die Parabolantennen farblich an die Fassade oder Dachfläche der Gebäude anzupassen. Je Gebäude darf nur eine Antennenanlage angebracht werden.
- Sonstige technische Anlagen (z.B. Wärmetauscher, Kühl- und Klimaanlage, Stromaggregate) dürfen an Hausfassaden, die den öffentlichen Straßen zugewandt sind, nicht angebracht werden. Auf Dächern ist diese Art von Anlagen nur zulässig, wenn sie von öffentlichen Verkehrsflächen aus nicht sichtbar sind.
- Die der öffentlichen Verkehrsfläche zugewandten, nicht überbaubaren Grundstücksflächen sind als Vorgärten anzulegen, unversiegelt zu belassen und zu bepflanzen. Sonstige technische Anlagen (z.B. Wärmetauscher, Kühl- und Klimaanlage, Stromaggregate) sind nicht zulässig.
- Je Wohngebäude ist eine Zufahrt mit einer maximalen Breite von 3,00 m sowie eine Zuwegung mit einer maximalen Breite von 1,50 m als Anschluss an die Verkehrsfläche zulässig.
- Einfriedungen dürfen eine maximale Höhe von 0,90 m über der Oberkante der angrenzenden öffentlichen Verkehrsfläche nicht überschreiten.
- Werden auf privaten Grundstücken nicht überdachte Stellplätze angelegt, sind die Oberflächen der Stellplätze als Pflasterung mit mindestens 50% Durchgrünung auszubilden. (Die Vorgaben des Grundwasserschutzes sind zu beachten.)
- Werbeanlagen sind nur an der Stätte der Leistung zulässig. Werbeanlagen als freistehende Schaukästen sind nur bis zu einer Größe von maximal 1,00 m² zulässig. Leuchtwerbungen sind unzulässig. Ausnahmen für Betriebe des Handwerks können bis zu einer Gesamtgröße von 4,00 m² zugelassen werden.


PRÄAMBEL UND AUSFERTIGUNG

Aufgrund des § 1 (3) und des § 10 des Baugesetzbuches (BauGB), des § 58 Abs. 2 Satz 1 Nr. 2 des Niedersächsischen Kommunalverfassungsgesetzes (NKKmVG) sowie des § 84 Abs. 3 Nr. 1 - 6 der Niedersächsischen Bauordnung (NBauO) in den jeweils aktuellen Fassungen, hat der Rat der Stadt Norderney die 6. Änderung des Bebauungsplanes Nr. 28 "Am Weststrand" bestehend aus der Planzeichnung, den textlichen Festsetzungen und den örtlichen Bauvorschriften als Satzung beschlossen.

Norderney, (Siegel)
Bürgermeister

VERFAHRENSVERMERKE

PLANUNTERLAGE
Kartengrundlage: Liegenschaftskarte
Maßstab: 1 : 1 000
Quelle: Auszug aus den Geobasisdaten der Niedersächsischen Vermessungs- und Katasterverwaltung.



Die Planunterlagen entspricht dem Inhalt des Liegenschaftskatasters (Stand vom 29.07.2019).

Norden, den.....
Katasteramt Norden
..... (Unterschrift) (Siegel)

PLANVERFASSER

Der Entwurf der 6. Änderung des Bebauungsplanes Nr. 28 "Am Weststrand" mit örtlichen Bauvorschriften wurde ausgearbeitet vom Planungsbüro Diekmann + Mosebach und Partner.

Rastede, (Unterschrift)

AUFSTELLUNGSBESCHLUSS

Der Verwaltungsausschuss der Stadt Norderney hat in seiner Sitzung am die Aufstellung der 6. Änderung des Bebauungsplans Nr. 28 "Am Weststrand" mit örtlichen Bauvorschriften beschlossen. Der Aufstellungsbeschluss ist gem. § 2 (1) BauGB am ortsbüchlich bekannt gemacht worden.

Norderney, Bürgermeister

ÖFFENTLICHE AUSLEGUNG

Der Verwaltungsausschuss der Stadt Norderney hat in seiner Sitzung am nach Erörterung dem Entwurf der 6. Änderung des Bebauungsplans Nr. 28 "Am Weststrand" mit örtlichen Bauvorschriften zugestimmt und die öffentliche Auslegung gem. § 3 (2) BauGB beschlossen. Ort und Dauer der Auslegung wurden gem. § 3 (2) BauGB am ortsbüchlich und auf der Internetseite der Stadt Norderney bekannt gemacht. Der Entwurf der 6. Änderung des Bebauungsplans Nr. 28 "Am Weststrand" mit örtlichen Bauvorschriften hat mit Begründung vom bis zum öffentlich ausgelegt und war auf der Internetseite der Stadt Norderney einsehbar.

Norderney, Bürgermeister

SATZUNGSBESCHLUSS

Der Rat der Stadt Norderney hat die 6. Änderung des Bebauungsplanes Nr. 28 "Am Weststrand" bestehend aus der Planzeichnung, den textlichen Festsetzungen und den örtlichen Bauvorschriften nach Prüfung der Stellungnahmen gem. § 3 (2) BauGB in seiner Sitzung am gem. § 10 BauGB als Satzung beschlossen. Die Begründung wurde ebenfalls beschlossen und ist dem Bebauungsplan gem. § 9 (6) BauGB beigefügt.

Norderney, Bürgermeister

INKRAFTTRETEN

Der Satzungsbeschluss der 6. Änderung des Bebauungsplanes Nr. 28 "Am Weststrand" mit örtlichen Bauvorschriften ist gem. § 10 (3) BauGB am ortsbüchlich bekannt gemacht worden. Die 6. Änderung des Bebauungsplanes Nr. 28 "Am Weststrand" mit örtlichen Bauvorschriften ist damit am rechtsverbindlich geworden.

Norderney, Bürgermeister

VERLETZUNG VON VORSCHRIFTEN

Innerehalb von einem Jahr nach Inkrafttreten der 6. Änderung des Bebauungsplanes Nr. 28 "Am Weststrand" mit örtlichen Bauvorschriften ist gem. § 215 BauGB die Verletzung von Vorschriften beim Zustandekommen der 6. Änderung des Bebauungsplanes Nr. 28 "Am Weststrand" mit örtlichen Bauvorschriften und der Begründung nicht geltend gemacht worden.

Norderney, Bürgermeister

BEGLAUBIGUNG

Diese Ausfertigung der 6. Änderung des Bebauungsplanes Nr. 28 "Am Weststrand" mit örtlichen Bauvorschriften stimmt mit der Urschrift überein.

Norderney, Bürgermeister

PLANZEICHENERKLÄRUNG

- Art der baulichen Nutzung**

	sonstiges Sondergebiet mit Zweckbestimmung
max. 2 Wo	höchstzulässige Zahl der Wohnungen in Wohngebäuden
- Maß der baulichen Nutzung**

GR	maximal zulässige Grundfläche
I	Zahl der Vollgeschosse als Höchstmaß, z. B. I
TH ≤ 3,50 m	maximal zulässige Traufhöhe, z.B. TH ≤ 3,50 m, Höhenbezugspunkte s. textl. Festsetzung
FH ≤ 9,50 m	maximal zulässige Firsthöhe, z.B. FH ≤ 9,50 m, Höhenbezugspunkte s. textl. Festsetzung
- Bauweise, Baulinien, Baugrenzen**

o	offene Bauweise
	nur Einzelhäuser zulässig
	Baugrenze
- Grünflächen**

	private Grünfläche, Zweckbestimmung: Garten
	Fläche für Wald
- Flächen für Landwirtschaft und Wald**

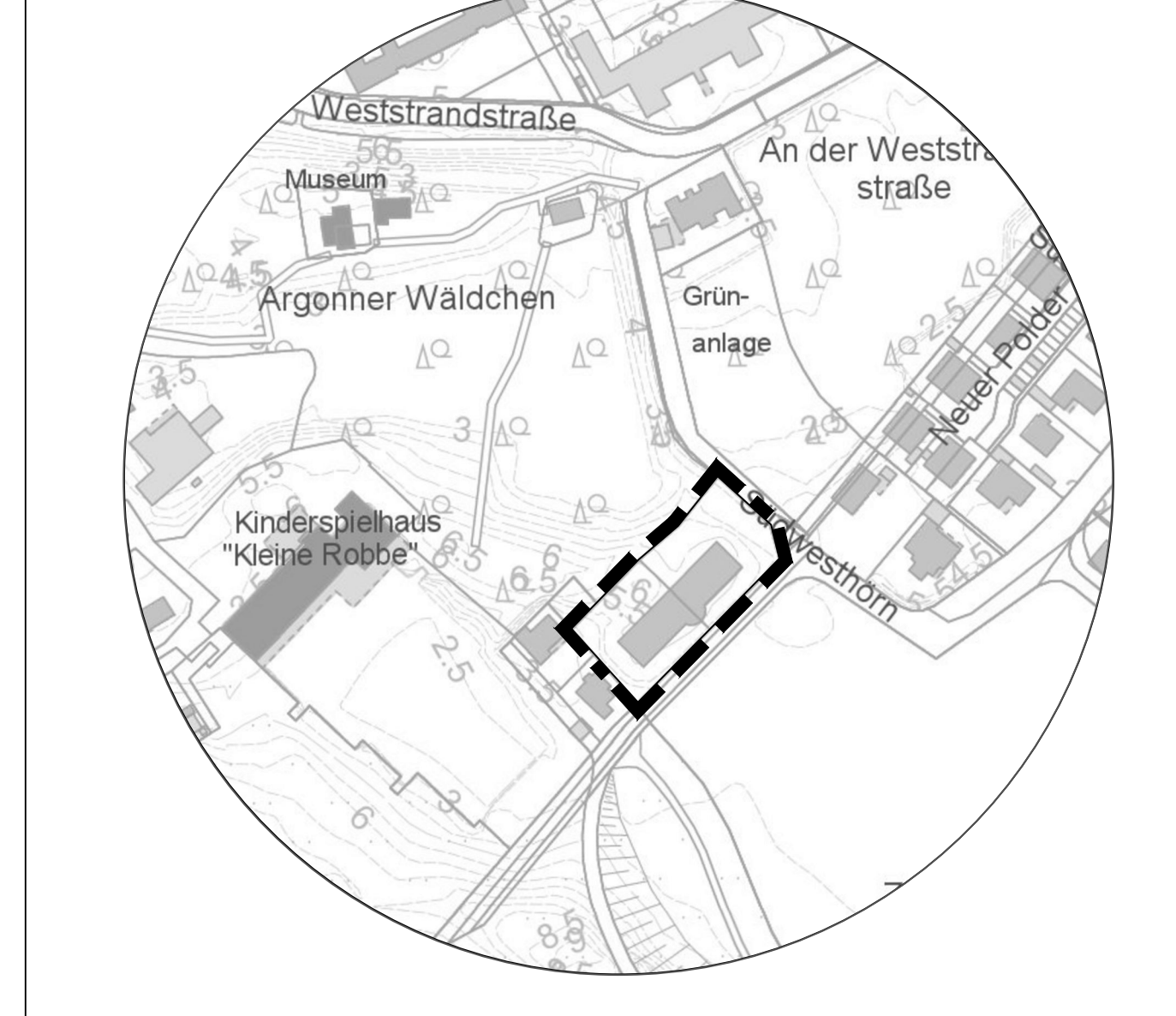
	Fläche für Wald
--	-----------------
- Sonstige Planzeichen**

	Grenze des räumlichen Geltungsbereiches der Bebauungsplanänderung
	Firstrichtung
	Abgrabungen (siehe textliche Festsetzung Nr. 8)
	Deichschutzzone (siehe Hinweis Nr. 12)

Stadt Norderney Landkreis Aurich

Bebauungsplan Nr. 28 "Am Weststrand" 6. Änderung gem. § 13a BauGB mit örtlichen Bauvorschriften

Übersichtsplan unmaßstäblich



Entwurf 15.10.2020